



# ROAD BOOK

## LIBRO DE RUTA

22 y 23 de mayo de 2026





## ÍNDICE

	Página
ÍNDICE _____	A
SIGNOS EMPLEADOS _____	B
SIGNOS E INTERPRETACIÓN _____	C
MAPA GENERAL _____	D
PLANO VERIFICACIONES - PODIUM ABADES _____	E
PLANO PARQUE ASISTENCIAS ABADES _____	F
PLANO REAGRUPAMIENTO ABADES _____	G
ITINERARIO HORARIO _____	H
REPOSTAJE AUTORIZADO _____	I
PROCEDIMIENTO DE SEGURIDAD EN CASO DE ACCIDENTE _____	K
FUNCIONAMIENTO GPS SEGURIDAD _____	L
SOLICITUD NUEVA SALIDA _____	M
NOTAS _____	N
1º SECCIÓN _____	1
• TC1 EL PORÍS-VILLA ARICO I	5
2º SECCIÓN _____	14
• TC2 EL PORÍS-VILLA ARICO II	19
3º SECCIÓN _____	28
• TC3 EL PORÍS-VILLA ARICO III	33
4º SECCIÓN _____	42
• TC4 VILLA ARICO-EL PORÍS I	46
5º SECCIÓN _____	57
• TC5 VILLA ARICO-EL PORÍS II	61
6º SECCIÓN _____	72
• TC6 VILLA ARICO-EL PORÍS III	76
RECORRIDOS ALTERNATIVOS _____	87
• de TC1/TC2/TC3 EL PORÍS-VILLA ARICO a CH1A/CH2A/CH3A entrada reagrupamiento	89
• de TC4/TC5/TC6 VILLA ARICO-EL PORÍS a CH4A/CH5A/CH6A entrada reagrupamiento	93

# SIGNOS EMPLEADOS

28°09'48.2"N  
16°29'25.6"W

Coordenadas GPS  
interactivas  
(click para abrir navegación)

28°09'52.4"N 16°26'05.3"W



Control Horario



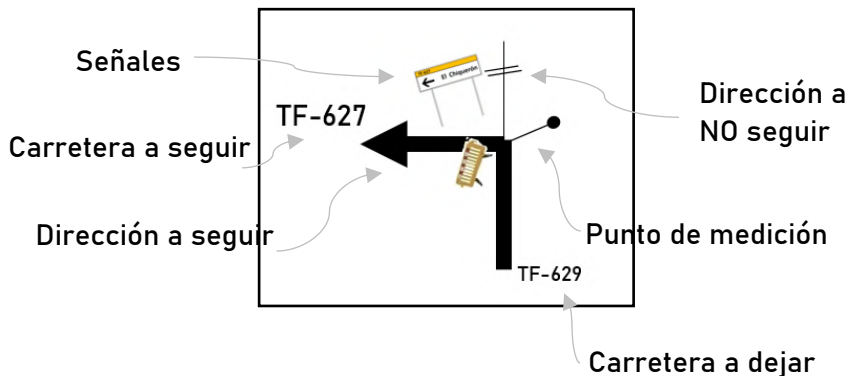
Salida Tramo  
Cronometrado



Llegada Tramo  
Cronometrado



Control Stop



Marcaje de  
neumáticos



Zona de  
repostaje



Señales de Tráfico



Ambulancia SVB / SVA



Grúa



Corte de carretera



Bomberos



Médico



Coche de Seguridad "S"



Señal a seguir



Radio enlace /  
Comisario de Ruta



Dirección a  
NO seguir



Dirección a seguir



Casas

# SIGNO E INTERPRETACIÓN

**Tiempo a invertir**      **Velocidad promedio**

**Km totales sector**

Sección	TC 1 EL PORÍS - VILLA ARICO I	CH 1A ENTRADA REAGRUPAMIENTO	Distancia 15,15	Tiempo 25min	Km/h 36,36	Sector 2
1	DIRECCIÓN		INFORMACIONES			
	Salida TC 1 El Porís-Villa Arico		TF-627	28°09'54.1"N 16°26'12.4"W		Kms. Regresivos
	Total	Parcial	Salida	R-1	TC 1	15,15
	00,00	00,00	723	28°09'54.1"N 16°26'28.4"W		14,47
	Carretera a seguir		TF-627	28°09'54.1"N 16°26'26.3"W		Km hasta final del TC
	00,68	00,68	655	28°09'50.9"N 16°26'40.0"W		14,09
	Km Totales		TF-627	28°09'57.1"N 16°26'57.2"W		Coordenadas interactivas
01,06	00,38	617	28°09'49.7"N 16°27'07.7"W		13,64	
Km Parciales		TF-627	28°09'57.1"N 16°26'57.2"W		Km al próximo CH	
01,51	00,45	572	28°09'49.7"N 16°27'07.7"W		13,07	
Nº viñeta sector		TF-627	28°09'49.7"N 16°27'07.7"W		Km Totales	
02,08	00,57	515	28°09'49.7"N 16°27'07.7"W		12,68	
Km Parciales		TF-627	28°09'49.7"N 16°27'07.7"W		Km al próximo CH	
02,47	00,39	476	28°09'49.7"N 16°27'07.7"W		12,68	

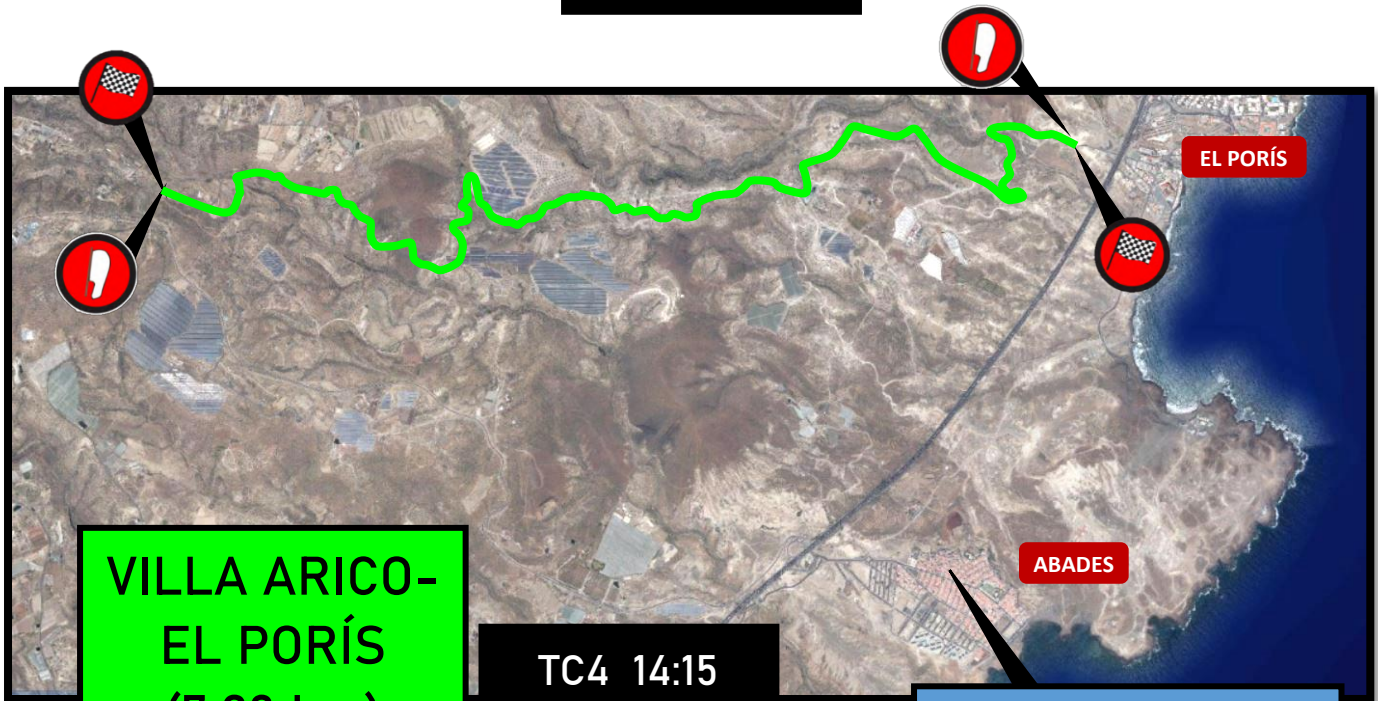
**9**



# MAPA GENERAL

**EL PORÍS-  
VILLA ARICO  
(7,23 km)**

TC1 09:00  
TC2 10:45  
TC3 12:30



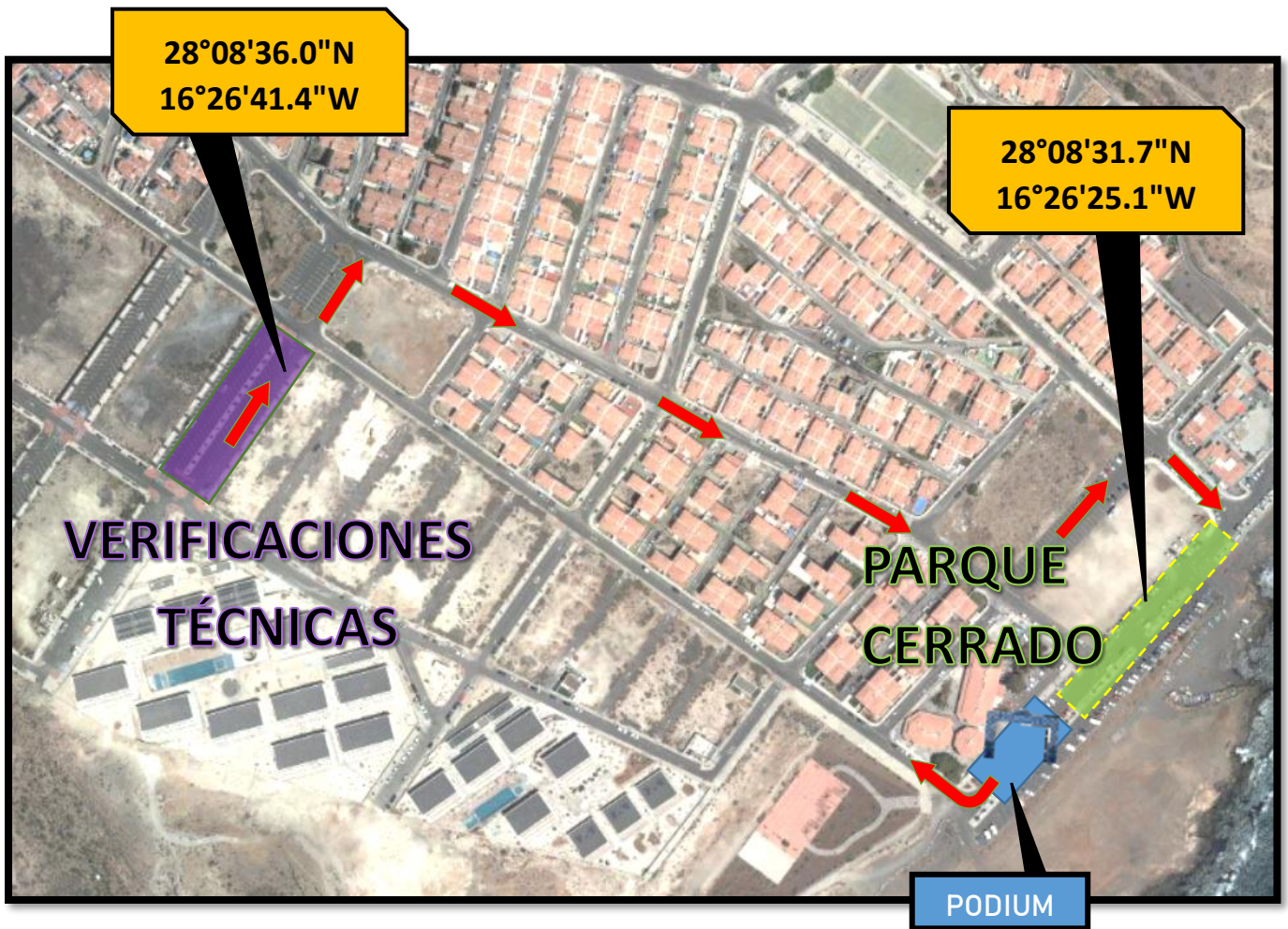
**VILLA ARICO-  
EL PORÍS  
(7,23 km)**

TC4 14:15  
TC5 16:00  
TC6 17:45

VERIFICACIONES  
REAGRUPAMIENTO  
ASISTENCIAS  
PODIUM  
PARQUE CERRADO  
DIRECCIÓN DE CARRERA  
COMISARIOS DEPORTIVOS  
CRONOMETRAJE



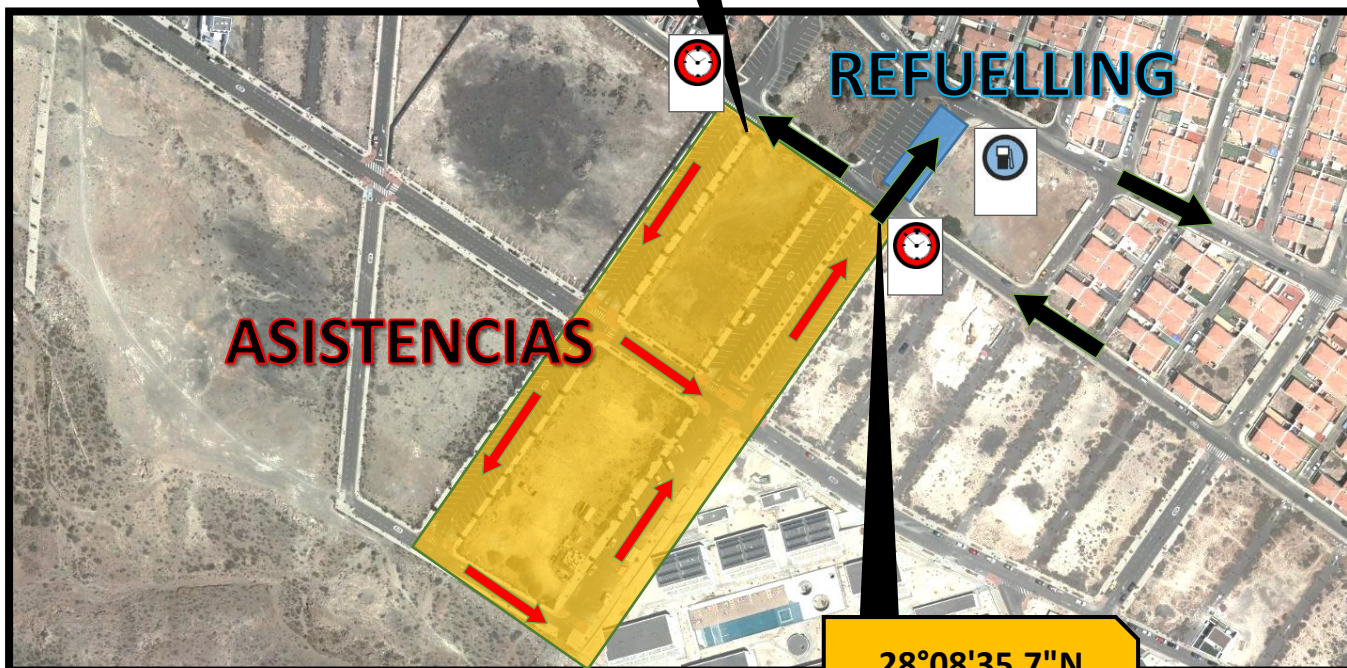
# PLANO VERIFICACIONES VIERNES - PODIUM ABADES



# PLANO PARQUE ASISTENCIAS ABADES

**entrada ASIST.**

28°08'37.1"N  
16°26'43.2"W



28°08'35.7"N  
16°26'41.0"W

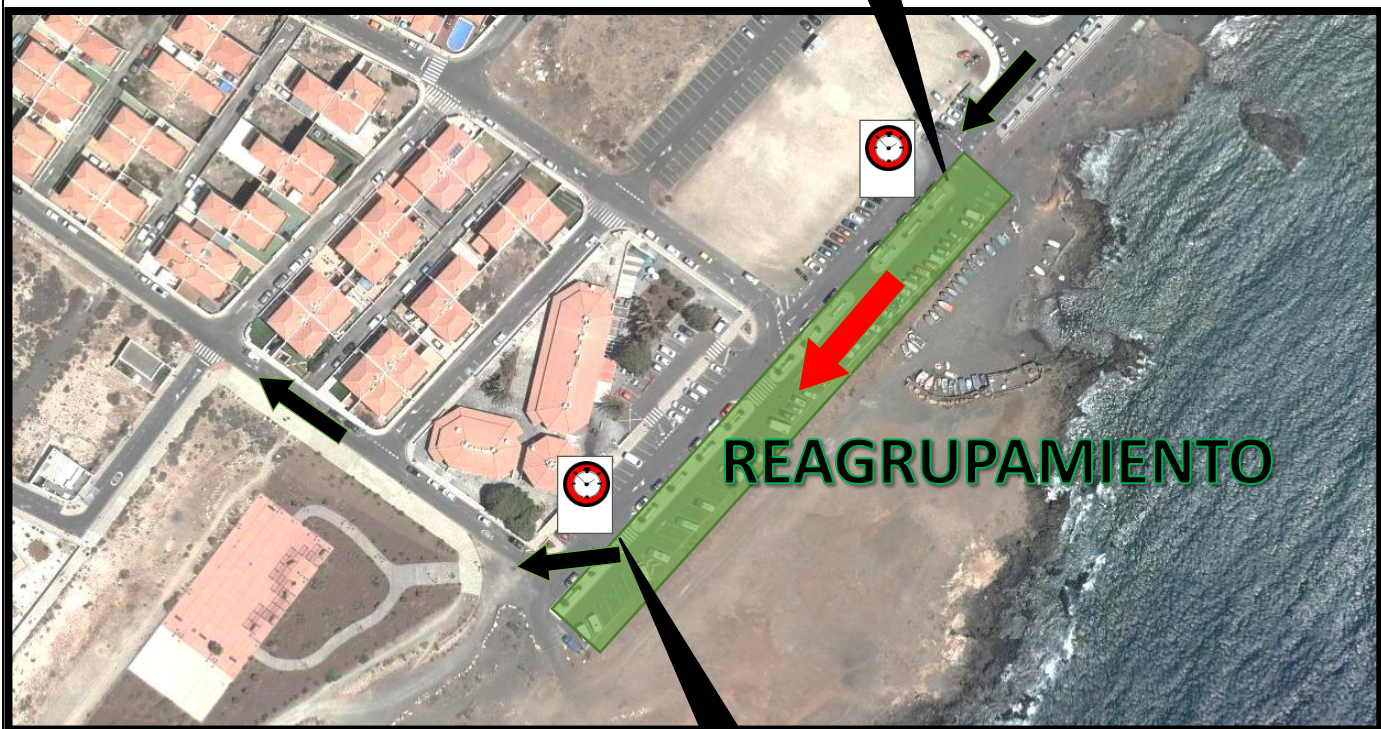
**salida ASIST.**



# REAGRUPAMIENTO ABADES

**entrada REAGRUP.**

28°08'32.1"N  
16°26'24.7"W



28°08'28.8"N  
16°26'28.0"W

**salida REAGRUP.**



# ITINERARIO HORARIO

Sábado, 23 de mayo de 2026

sector	CH/TC	Descripción	km TC	km enlace	km totales	tiempo sector	km/h	hora 1ª
1	CH 0	salida asistencias						8:35
		ZR1 Refuelling				0:10		
2	CH 1	El Porís		5,67	5,67	0:12	15,46	8:57
	TC 1	EL PORÍS-VILLA ARICO I	7,23			0:03		9:00
3	CH 1A	entrada reagrupamiento		7,92	15,15	0:25	36,36	9:25
	CH 1B	salida reagrupamiento				0:24		9:49
4	CH 1C	entrada asistencias		0,50	0,50	0:03	10,00	9:52
		Zona de Asistencia "A"				0:30		
5	CH 1D	salida asistencias						10:22
		ZR2 Refuelling				0:10		
6	CH 2	El Porís		5,67	5,67	0:10	17,01	10:42
	TC 2	EL PORÍS-VILLA ARICO II	7,23			0:03		10:45
7	CH 2A	entrada reagrupamiento		7,92	15,15	0:25	36,36	11:10
	CH 2B	salida reagrupamiento				0:24		11:34
8	CH 2C	entrada asistencias		0,50	0,50	0:03	10,00	11:37
		Zona de Asistencia "B"				0:30		
9	CH 2D	salida asistencias						12:07
		ZR3 Refuelling				0:10		
10	CH 3	El Porís		5,67	5,67	0:10	17,01	12:27
	TC 3	EL PORÍS-VILLA ARICO III	7,23			0:03		12:30
11	CH 3A	entrada reagrupamiento		7,92	15,15	0:25	36,36	12:55
	CH 3B	salida reagrupamiento				0:24		13:19
12	CH 3C	entrada asistencias		0,50	0,50	0:03	10,00	13:22
		Zona de Asistencia "C"				0:30		
13	CH 3D	salida asistencias						13:52
		ZR4 Refuelling				0:10		
14	CH 4	Chiquerón		7,81	7,81	0:10	23,43	14:12
	TC 4	VILLA ARICO-EL PORÍS I	7,23			0:03		14:15
15	CH 4A	entrada reagrupamiento		6,12	13,35	0:25	32,04	14:40
	CH 4B	salida reagrupamiento				0:24		15:04
16	CH 4C	entrada asistencias		0,50	0,50	0:03	10,00	15:07
		Zona de Asistencia "D"				0:30		
17	CH 4D	salida asistencias						15:37
		ZR5 Refuelling				0:10		
18	CH 5	Chiquerón		7,81	7,81	0:10	23,43	15:57
	TC 5	VILLA ARICO-EL PORÍS II	7,23			0:03		16:00
19	CH 5A	entrada reagrupamiento		6,12	13,35	0:25	32,04	16:25
	CH 5B	salida reagrupamiento				0:24		16:49
20	CH 5C	entrada asistencias		0,50	0,50	0:03	10,00	16:52
		Zona de Asistencia "E"				0:30		
21	CH 5D	salida asistencias						17:22
		ZR6 Refuelling				0:10		
22	CH 6	Chiquerón		7,81	7,81	0:10	23,43	17:42
	TC 6	VILLA ARICO-EL PORÍS III	7,23			0:03		17:45
23	CH 6A	Fin Rallysprint Abades		6,12	13,35	0:25	32,04	18:10

**KM TOTALES 43,38 85,06 128,44 33,77%**

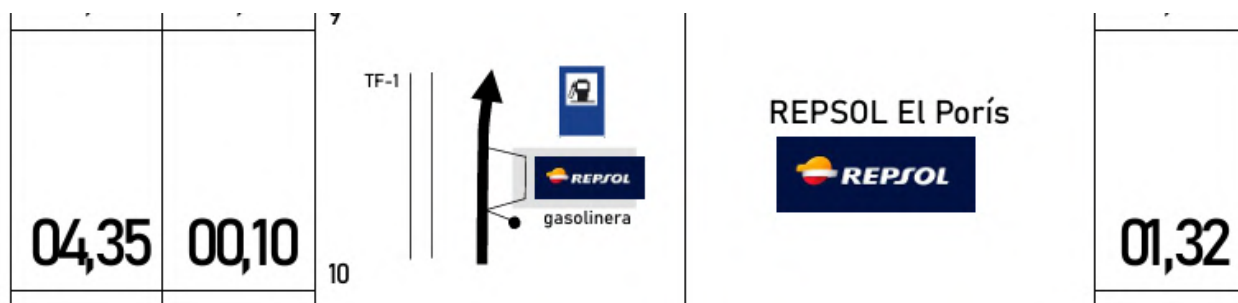
Amanecer 07:11  
Anocheceer 20:53

## REPOSTAJE AUTORIZADO

Además de la zona de Refuelling habilitada junto a la zona de asistencia, **se autoriza el repostaje en la gasolinera E.S. REPSOL PORÍS DE ABONA**, ubicada en la entrada a El Porís desde la TF-1 km 39. En la misma solo se podrá repostar combustible comercial de la Estación de Servicio, según lo reglamentado en el Art. 9.10 del CCRA.



Para ello, **antes de los TC1, TC2 y TC3 EL PORÍS - VILLA ARICO se permite la entrada a dicha gasolinera ubicada en la viñeta 10** de los sectores 1, 4 y 7.



En los sectores 11, 14 y 17, después de los TC4, TC5 y TC6 VILLA DE ARICO - EL PORÍS, también se autoriza la entrada en la misma gasolinera, siguiendo el recorrido opcional siguiente entre las viñetas 22 y 23.

08,55	00,41	<p>TF-625</p> <p>TF-1</p> <p>acceso a gasolinera</p> <p>22</p>		04,80
	00,28	<p>TF-1</p> <p>221</p>		
	00,12	<p>gasolinera</p> <p>REPSOL</p> <p>222</p>	<p>REPSOL El Porís</p>	
	00,18	<p>TF-1</p> <p>TF-625</p> <p>223</p>		
08,71	00,16	<p>TF-625</p> <p>acceso a TF-1</p> <p>23</p>	<p>TF-1</p> <p>21 Aeropuerto Sur 34 Los Cristianos</p>	04,64

## PROCEDIMIENTO SEGURIDAD EN CASO DE ACCIDENTE

- Todos los concursantes deberán estar familiarizados con el Reglamento Deportivo de la prueba, así como con el Anexo III del Reglamento de Rallyes de Asfalto.
- Cuando haya un cartel “**SOS**” de color rojo es OBLIGATORIO detenerse y prestar asistencia a la tripulación que necesita ayuda. Usted es responsable de ayudar a los accidentados y de asegurarse de que los servicios de seguridad se movilicen lo más rápido posible.
- La primera tripulación que llegue al lugar del accidente debe detenerse e informar al siguiente coche sobre los detalles.
- El siguiente coche deberá llevar la información que se detalla al SIGUIENTE puesto de radio, que podrá ser el control de llegada:
  - Número de competición de la tripulación involucrada
  - Si es que hay y cuantos miembros de la tripulación o personas del público han resultado heridas
  - Si algún miembro de la tripulación o espectador está atrapado dentro o fuera del coche
  - Localización del accidente, citando el cruce más cercano o punto kilométrico más cercano según el Road-Book
  - Cualquier otra información de vital importancia, como por ejemplo agua o fuego
- Los siguientes vehículos deberán detenerse si se muestra el cartel.
- Todos los concursantes que se detengan en un tramo deberán colocar el triángulo rojo por lo menos 50 m antes del lugar en que se ha detenido el coche, incluso si el mismo no se encuentra sobre la calzada.
- Si el equipo abandona el vehículo, deberá dejar la señal de “**OK**” de color verde para que sea visible para otros participantes
- El número de teléfono en caso de emergencia: **619 722 614**.
- Todo concursante que se retire del rally deberá informar al "relación con los competidores" y deberá de entregar sus carnets de ruta en el punto de control más cercano lo antes posible.

**TELEFONO DE EMERGENCIA: 619 722 614**

# FUNCIONAMIENTO GPS SEGURIDAD



## GPS SEGURIDAD Y CRONOMETRAJE

### Instrucciones

La pantalla se enciende automáticamente en los Tramos y Controles Horarios. En tramos de enlace, reagrupamientos y asistencia se apaga automáticamente pero sigue en funcionamiento.

El GPS únicamente se toca para comunicar S.O.S, accidente o avería. También para confirmar la recepción de informaciones y banderas.

**FUERA DE LOS TRAMOS PERMANECE APAGADO ES NORMAL**

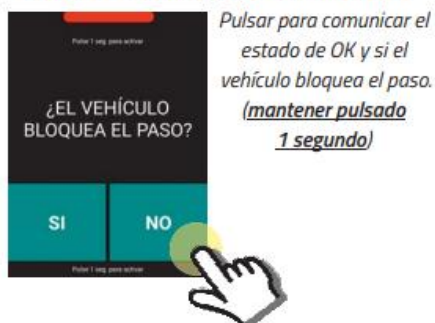
### Bandera Roja

En caso de ser avisado de Bandera Roja, debe confirmar su recepción pulsando el botón OK.

*(mantener pulsado 1 segundo)*




### ACCIDENTE O AVERÍA



### DETENCIÓN O BAJA VELOCIDAD



Versión 0.30



## SOLICITUD NUEVA SALIDA

A/A DIRECTOR DE CARRERA  
COMISARIOS DEPORTIVOS

VEHÍCULO N°

Concursante

Licencia n°

Piloto

Licencia n°

Copiloto

Licencia n°

EXPONE:

Que durante el desarrollo de la Prueba, el vehículo participante no ha podido completar una o más secciones, por lo que:

SOLICITO:

En virtud de lo dispuesto en el art. 9.22 del Reglamento Deportivo del Campeonato de Canarias de Rallyes de Asfalto 2026, acogerme a la fórmula de NUEVA SALIDA del equipo en la sección n°: *(marcar con una cruz)*

sección 2 para ir a TC2 EL PORÍS-VILLA ARICO II

sección 3 para ir a TC3 EL PORÍS-VILLA ARICO II

sección 4 para ir a TC4 VILLA ARICO-EL PORÍS I

sección 5 para ir a TC5 VILLA ARICO-EL PORÍS II

sección 6 para ir a TC6 VILLA ARICO-EL PORÍS III

conociendo que sólo podré usar esta fórmula una vez.

En Abades, a las \_\_\_\_\_ horas del día 23 de mayo de 2026

Firma

Nombre y Apellidos de la persona que lo solicita







Gobierno de Canarias



DXT TENERIFE

Escuela reconocida por el C.A.D. de Tenerife



Ilustre Ayto. Villa de Arico  
Area de Turismo  
Area de Juventud y deportes



# 1º SECCIÓN

Sección <b>1</b>	<b>CH 0</b> SALIDA ASISTENCIAS	→	<b>CH 1</b> El Porís	Distancia <b>5,67</b>	Tiempo <b>22min</b>	Km/h <b>15,46</b>	<b>Sector</b> <b>1</b>
---------------------	-----------------------------------	---	-------------------------	--------------------------	------------------------	----------------------	---------------------------

Distancia		DIRECCIÓN	INFORMACIONES	Kms. Regresivos
Total	Parcial			
00,00	00,00	<p>1</p>	<p>28°08'35.7"N 16°26'41.0"W</p> <p><b>Salida Asistencias</b></p>	<b>05,67</b>
00,06	00,06	<p>2</p>		<b>05,61</b>
00,22	00,16	<p>3</p>		<b>05,45</b>
00,37	00,15	<p>4</p>		<b>05,30</b>
00,94	00,57	<p>5</p>		<b>04,73</b>
01,26	00,32	<p>6</p>		<b>04,41</b>

Sección <b>1</b>	<b>CH 0</b> SALIDA ASISTENCIAS	<b>CH 1</b> El Porís	Distancia <b>5,67</b>	Tiempo <b>22min</b>	Km/h <b>15,46</b>	<b>Sector</b> <b>1</b>
---------------------	-----------------------------------	-------------------------	--------------------------	------------------------	----------------------	---------------------------

Distancia		DIRECCIÓN	INFORMACIONES	Kms. Regresivos
Total	Parcial			
<b>01,47</b>	<b>00,21</b>	<p>7</p>		<b>04,20</b>
<b>03,95</b>	<b>02,48</b>	<p>8</p> <p>Salida 39 TF-625 Arico Viejo El Porís</p>		<b>01,72</b>
<b>04,25</b>	<b>00,30</b>	<p>9</p>		<b>01,42</b>
<b>04,35</b>	<b>00,10</b>	<p>10</p> <p>gasolinera</p>	<p>REPSOL El Porís</p>	<b>01,32</b>
<b>04,53</b>	<b>00,18</b>	<p>11</p> <p>(TF-625) C/ José Alberto</p>	<p>① EL PORÍS 1</p>	<b>01,14</b>
<b>04,64</b>	<b>00,11</b>	<p>12</p> <p>C/ José Alberto</p>		<b>01,03</b>

Sección <b>1</b>	<b>CH 0</b> SALIDA ASISTENCIAS	→	<b>CH 1</b> El Porís	Distancia <b>5,67</b>	Tiempo <b>22min</b>	Km/h <b>15,46</b>	<b>Sector</b> <b>1</b>
---------------------	-----------------------------------	---	-------------------------	--------------------------	------------------------	----------------------	---------------------------

Distancia		DIRECCIÓN	INFORMACIONES	Kms. Regresivos
Total	Parcial			
<b>04,93</b>	<b>00,29</b>	13 		<b>00,74</b>
<b>04,99</b>	<b>00,06</b>	14 		<b>00,68</b>
<b>05,48</b>	<b>00,49</b>	15 		<b>00,19</b>
<b>05,67</b>	<b>00,19</b>	16 	<b>28°09'52.5"N 16°26'05.4"W</b> <b>Control Horario</b> 	<b>00,00</b>
	<b>+3 min</b> <b>00,20</b>	17 	<b>28°09'54.1"N 16°26'12.4"W</b> <b>Salida TC 1</b> <b>EL PORÍS - VILLA ARICO</b> 	



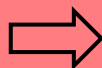
# TC1

## EL PORÍS – VILLA ARICO

### 7,23 km

#### Interrupción del TC:

En caso de interrupción del TC, nueva hora desde el Control Stop:



Tiempo 10 min  
distancia 7,76 km  
(46,56 Km/h)

#### Ruta Alternativa:

En caso de que el tramo sea neutralizado, seguir el recorrido alternativo hasta CH 1A en la página [89](#)



## CONTROL HORARIO Y SALIDA

28°09'52.5"N  
16°26'05.4"W



28°09'54.1"N  
16°26'12.4"W


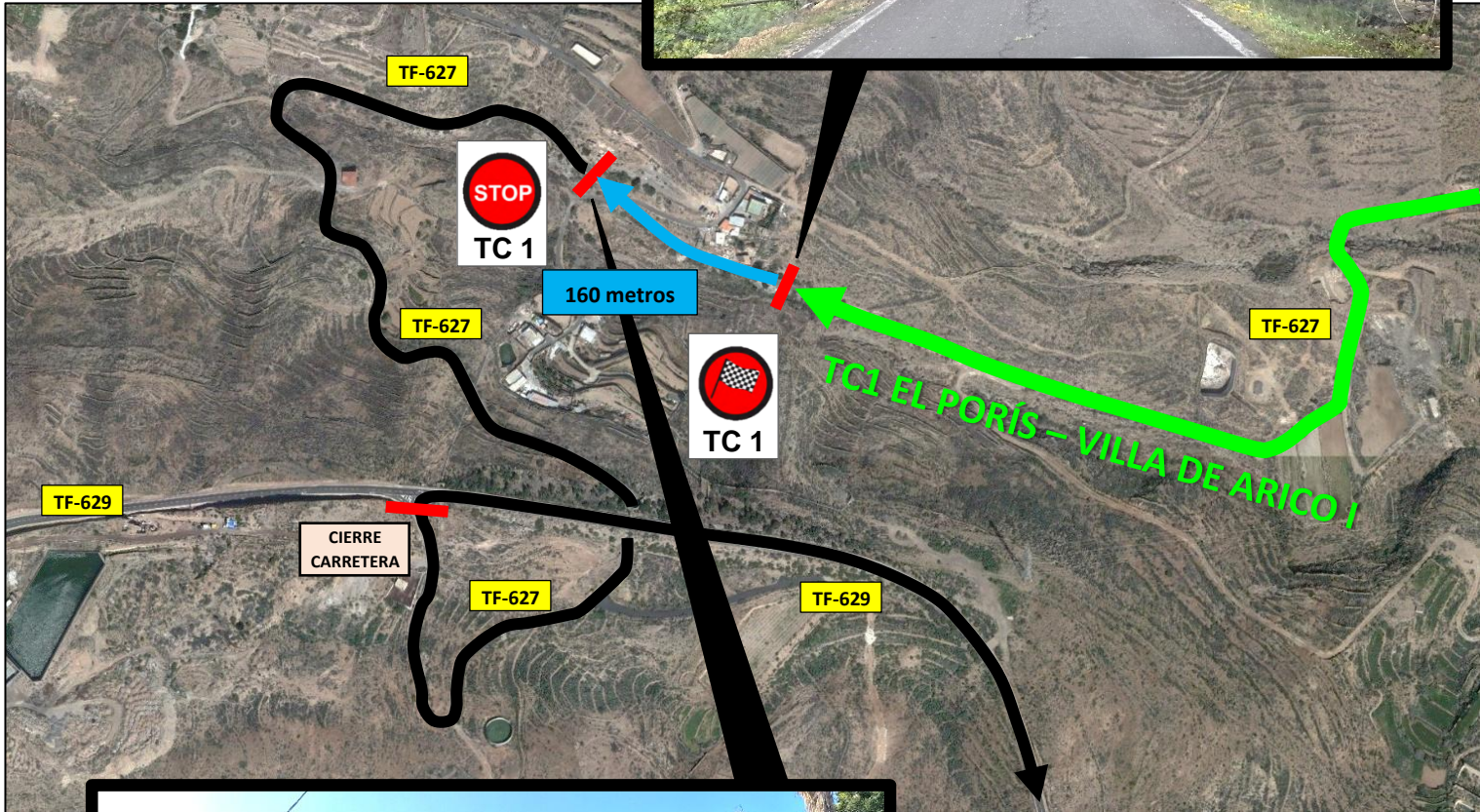

TC  
1



# EL PORÍS - VILLA ARICO (7,23 km)

## META Y CONTROL STOP

28°09'46.0"N  
16°29'13.1"W



28°09'48.3"N  
16°29'18.0"W

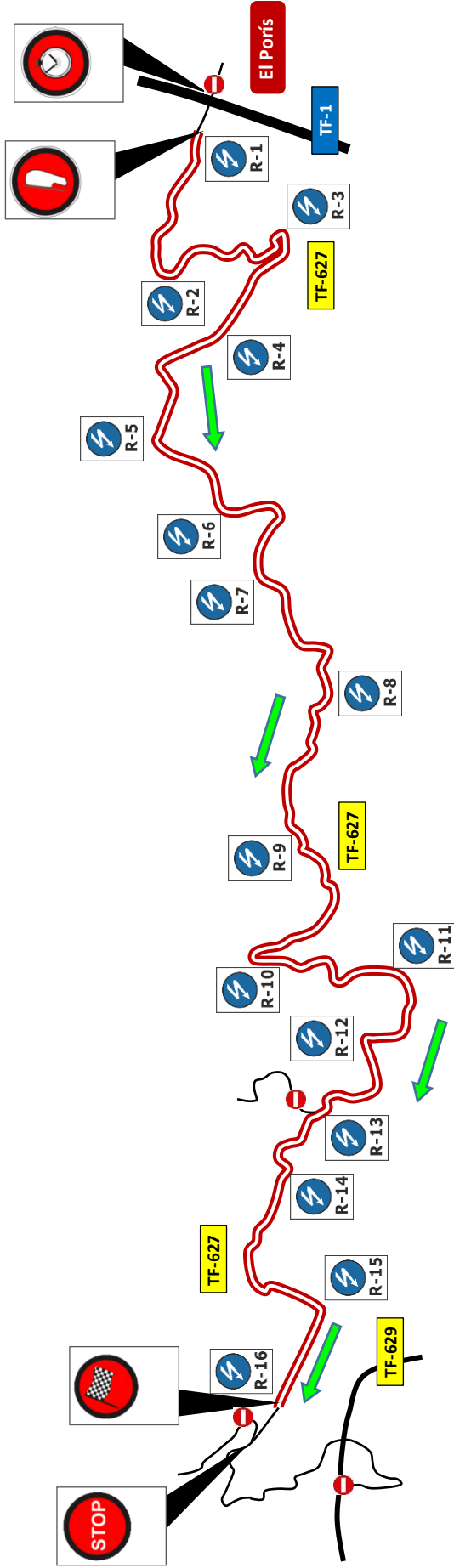
TC

1



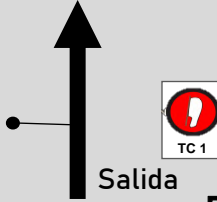


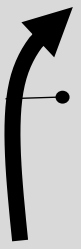

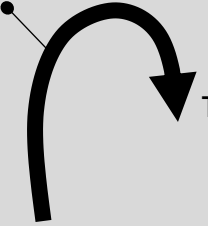

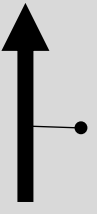



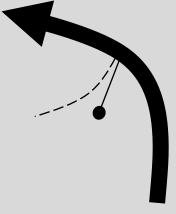

# EL PORÍS - VILLA ARICO (7,23 km)

# TC1 EL PORÍS - VILLA ARICO











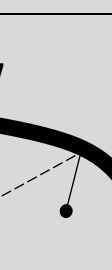



# 7,23 km

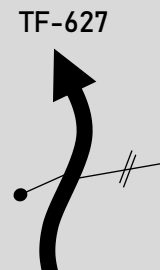

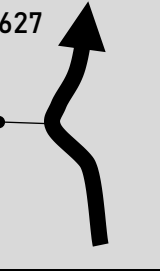

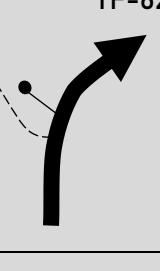

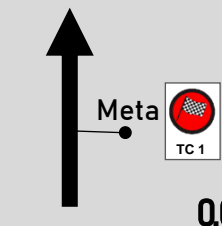

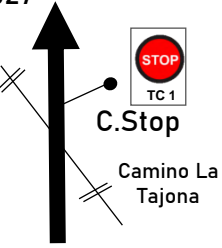

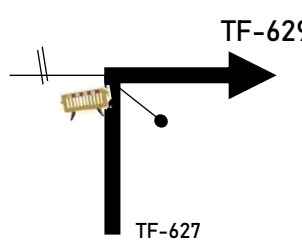

Sección <b>1</b>	<b>TC 1</b> EL PORÍS - VILLA ARICO I	→	<b>CH 1A</b> ENTRADA REAGRUPAMIENTO	Distancia <b>15,15</b>	Tiempo <b>25min</b>	Km/h <b>36,36</b>	<b>Sector</b> <b>2</b>
---------------------	--	---	---	---------------------------	------------------------	----------------------	---------------------------

Distancia		DIRECCIÓN	INFORMACIONES	Kms. Regresivos
Total	Parcial			
<b>00,00</b>	<b>00,00</b>	TF-627  <b>7,23</b>	28°09'54.1"N 16°26'12.4"W  <b>R-1</b>	 <b>15,15</b>
<b>00,68</b>	<b>00,68</b>	TF-627  <b>6,55</b>	28°09'54.1"N 16°26'28.4"W  <b>R-2</b>	<b>14,47</b>
<b>01,06</b>	<b>00,38</b>	TF-627  <b>6,17</b>	28°09'46.2"N 16°26'26.3"W  <b>R-3</b>	<b>14,09</b>
<b>01,51</b>	<b>00,45</b>	TF-627  <b>5,72</b>	28°09'50.9"N 16°26'40.0"W  <b>R-4</b>	<b>13,64</b>
<b>02,08</b>	<b>00,57</b>	TF-627  <b>5,15</b>	28°09'57.1"N 16°26'57.2"W  <b>R-5</b>	<b>13,07</b>
<b>02,47</b>	<b>00,39</b>	TF-627  <b>4,76</b>	28°09'49.7"N 16°27'07.7"W  <b>R-6</b>	<b>12,68</b>

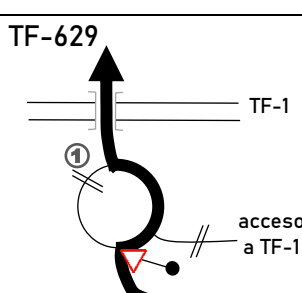
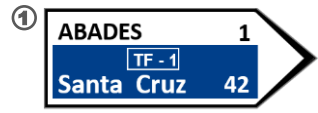
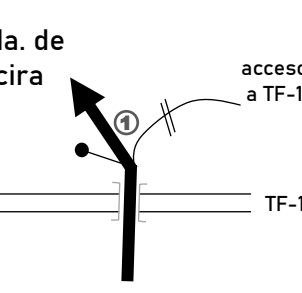
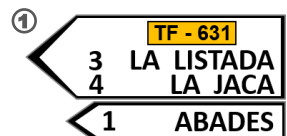
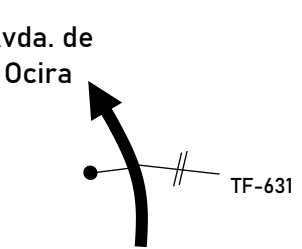
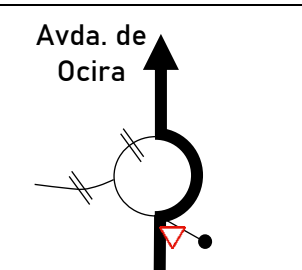
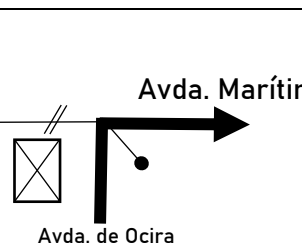
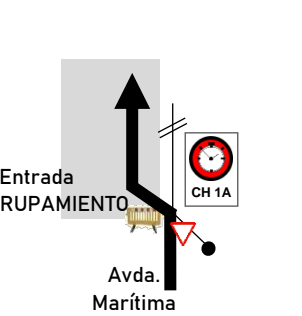

Sección <b>1</b>	<b>TC 1</b> EL PORÍS - VILLA ARICO I	→	<b>CH 1A</b> ENTRADA REAGRUPAMIENTO	Distancia <b>15,15</b>	Tiempo <b>25min</b>	Km/h <b>36,36</b>	<b>Sector</b> <b>2</b>
---------------------	--	---	---	---------------------------	------------------------	----------------------	---------------------------

Distancia		DIRECCIÓN	INFORMACIONES	Kms. Regresivos
Total	Parcial			
<b>02,89</b>	<b>00,42</b>	TF-627  7 <span style="float: right;">4,34</span>	28°09'47.4"N 16°27'17.2"W  R-7	<b>12,26</b>
<b>03,44</b>	<b>00,55</b>	TF-627  8 <span style="float: right;">3,79</span>	28°09'41.4"N 16°27'34.1"W  R-8	<b>11,71</b>
<b>04,10</b>	<b>00,66</b>	TF-627  9 <span style="float: right;">3,13</span>	28°09'43.9"N 16°27'56.4"W  R-9	<b>11,05</b>
<b>04,74</b>	<b>00,64</b>	TF-627  10 <span style="float: right;">2,49</span>	28°09'46.1"N 16°28'12.6"W  R-10	<b>10,41</b>
<b>05,09</b>	<b>00,35</b>	TF-627  11 <span style="float: right;">2,14</span>	28°09'37.7"N 16°28'13.6"W  R-11	<b>10,06</b>
<b>05,54</b>	<b>00,45</b>	TF-627  12 <span style="float: right;">1,69</span>	28°09'38.0"N 16°28'24.5"W  R-12	<b>09,61</b>

Sección <b>1</b>	<b>TC 1</b> EL PORÍS - VILLA ARICO I	→	<b>CH 1A</b> ENTRADA REAGRUPAMIENTO	Distancia <b>15,15</b>	Tiempo <b>25min</b>	Km/h <b>36,36</b>	<b>Sector</b> <b>2</b>
---------------------	--	---	---	---------------------------	------------------------	----------------------	---------------------------

Distancia		DIRECCIÓN	INFORMACIONES	Kms. Regresivos
Total	Parcial			
<b>05,91</b>	<b>00,37</b>	TF-627  13 <span style="float: right;">1,32</span>	28°09'42.5"N 16°28'34.1"W 	<b>09,24</b>
<b>06,17</b>	<b>00,26</b>	TF-627  14 <span style="float: right;">1,06</span>	28°09'45.1"N 16°28'41.2"W 	<b>08,98</b>
<b>06,78</b>	<b>00,61</b>	TF-627  15 <span style="float: right;">0,45</span>	28°09'43.5"N 16°28'57.8"W 	<b>08,37</b>
<b>07,23</b>	<b>00,45</b>	<b>Meta TC 1</b> <b>El Porís-Villa Arico</b> TF-627  16 <span style="float: right;">0,00</span>	28°09'46.0"N 16°29'13.1"W 	<b>07,92</b>
<b>07,39</b>	<b>00,16</b>	TF-627  17 <span style="float: right;">0,16</span>	28°09'48.3"N 16°29'18.0"W 	<b>07,76</b>
<b>08,58</b>	<b>01,19</b>	 18 <span style="float: right;">0,19</span>	28°09'40.4"N 16°29'23.0"W 	<b>06,57</b>

Sección <b>1</b>	<b>TC 1</b> EL PORÍS - VILLA ARICO I	→	<b>CH 1A</b> ENTRADA REAGRUPAMIENTO	Distancia 15,15	Tiempo 25min	Km/h 36,36	<b>Sector</b> <b>2</b>
---------------------	--	---	---	--------------------	-----------------	---------------	---------------------------

Distancia		DIRECCIÓN	INFORMACIONES	Kms. Regresivos
Total	Parcial			
13,76	05,18	19 		01,39
13,92	00,16	20 		01,23
13,95	00,03	21 		01,20
14,18	00,23	22 		00,97
15,10	00,92	23 		00,05
15,15	00,05	24 	28°08'32.1"N 16°26'24.7"W <b>Entrada</b> <b>Reagrupamiento</b> 	00,00



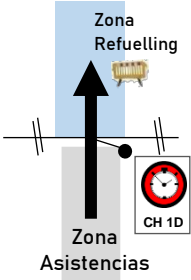

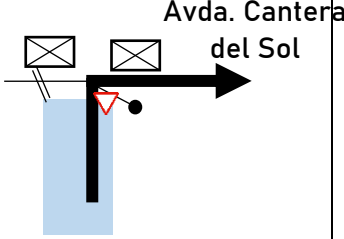
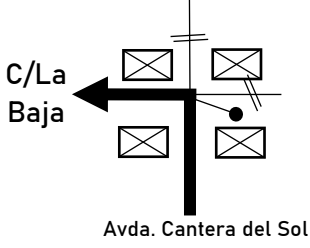
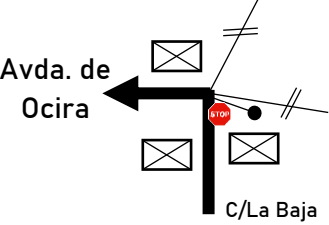
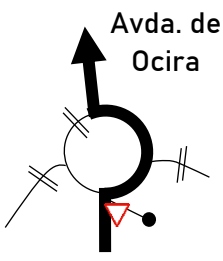
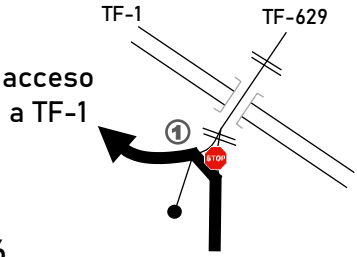



# 2º SECCIÓN

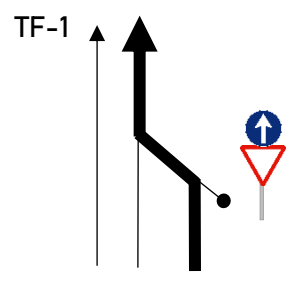

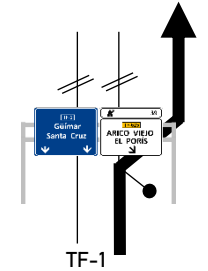


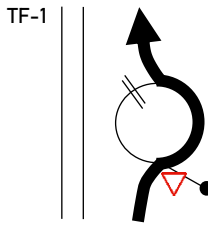
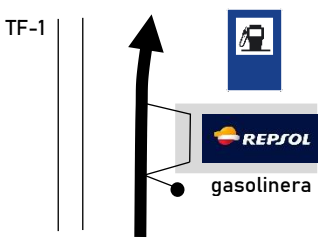

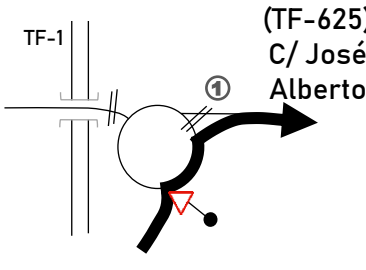


Sección <b>2</b>	<b>CH 1B</b> SALIDA REAGRUPAMIENTO	→	<b>CH 1C</b> ENTRADA ASISTENCIAS	Distancia <b>0,50</b>	Tiempo <b>3min</b>	Km/h <b>10,00</b>	Sector <b>3</b>
---------------------	--	---	--	--------------------------	-----------------------	----------------------	--------------------

Distancia		DIRECCIÓN	INFORMACIONES	Kms. Regresivos
Total	Parcial			
<b>00,00</b>	<b>00,00</b>	<p>1</p>	<p>28°08'28.8"N 16°26'28.0"W</p> <p><b>Salida Reagrupamiento</b></p>	<b>00,50</b>
<b>00,03</b>	<b>00,03</b>	<p>2</p>		<b>00,47</b>
<b>00,50</b>	<b>00,47</b>	<p>3</p>	<p>28°08'37.1"N 16°26'43.2"W</p> <p><b>Entrada Asistencias</b></p>	<b>00,00</b>

Sección <b>2</b>	CH 1D SALIDA ASISTENCIAS	→	CH 2 El Porís	Distancia 5,67	Tiempo 20min	Km/h 17,01	Sector <b>4</b>
---------------------	-----------------------------	---	------------------	-------------------	-----------------	---------------	--------------------

Distancia		DIRECCIÓN	INFORMACIONES	Kms. Regresivos
Total	Parcial			
00,00	00,00	1 	28°08'35.7"N 16°26'41.0"W  <b>Salida Asistencias</b>  	05,67
00,06	00,06	2 		05,61
00,22	00,16	3 		05,45
00,37	00,15	4 		05,30
00,94	00,57	5 		04,73
01,26	00,32	6 		04,41

Sección <b>2</b>	CH 1D SALIDA ASISTENCIAS	→	CH 2 El Porís	Distancia 5,67	Tiempo 20min	Km/h 17,01	Sector <b>4</b>
---------------------	-----------------------------	---	------------------	-------------------	-----------------	---------------	--------------------

Distancia		DIRECCIÓN	INFORMACIONES	Kms. Regresivos
Total	Parcial			
01,47	00,21	7 		04,20
03,95	02,48	8  Salida 39 TF-625 Arico Viejo El Porís	 	01,72
04,25	00,30	9 		01,42
04,35	00,10	10  gasolinera	REPSOL El Porís 	01,32
04,53	00,18	11  (TF-625) C/ José Alberto		01,14
04,64	00,11	12  C/ José Alberto		01,03

Sección <b>2</b>	CH 1D SALIDA ASISTENCIAS	→	CH 2 El Porís	Distancia 5,67	Tiempo 20min	Km/h 17,01	Sector <b>4</b>
---------------------	-----------------------------	---	------------------	-------------------	-----------------	---------------	--------------------

Distancia		DIRECCIÓN	INFORMACIONES	Kms. Regresivos
Total	Parcial			
04,93	00,29	13 		00,74
04,99	00,06	14 		00,68
05,48	00,49	15 		00,19
05,67	00,19	16 	28°09'52.5"N 16°26'05.4"W <b>Control Horario</b> 	00,00
	+3 min 00,20	17 	28°09'54.1"N 16°26'12.4"W <b>Salida TC 2</b> EL PORÍS - VILLA ARICO 	



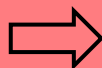
# TC2

## EL PORÍS – VILLA ARICO

### 7,23 km

#### Interrupción del TC:

En caso de interrupción del TC, nueva hora desde el Control Stop:



Tiempo 10 min  
distancia 7,76 km  
(46,56 Km/h)

#### Ruta Alternativa:

En caso de que el tramo sea neutralizado, seguir el recorrido alternativo hasta CH 2A en la página 89



## CONTROL HORARIO Y SALIDA

28°09'52.5"N  
16°26'05.4"W



28°09'54.1"N  
16°26'12.4"W

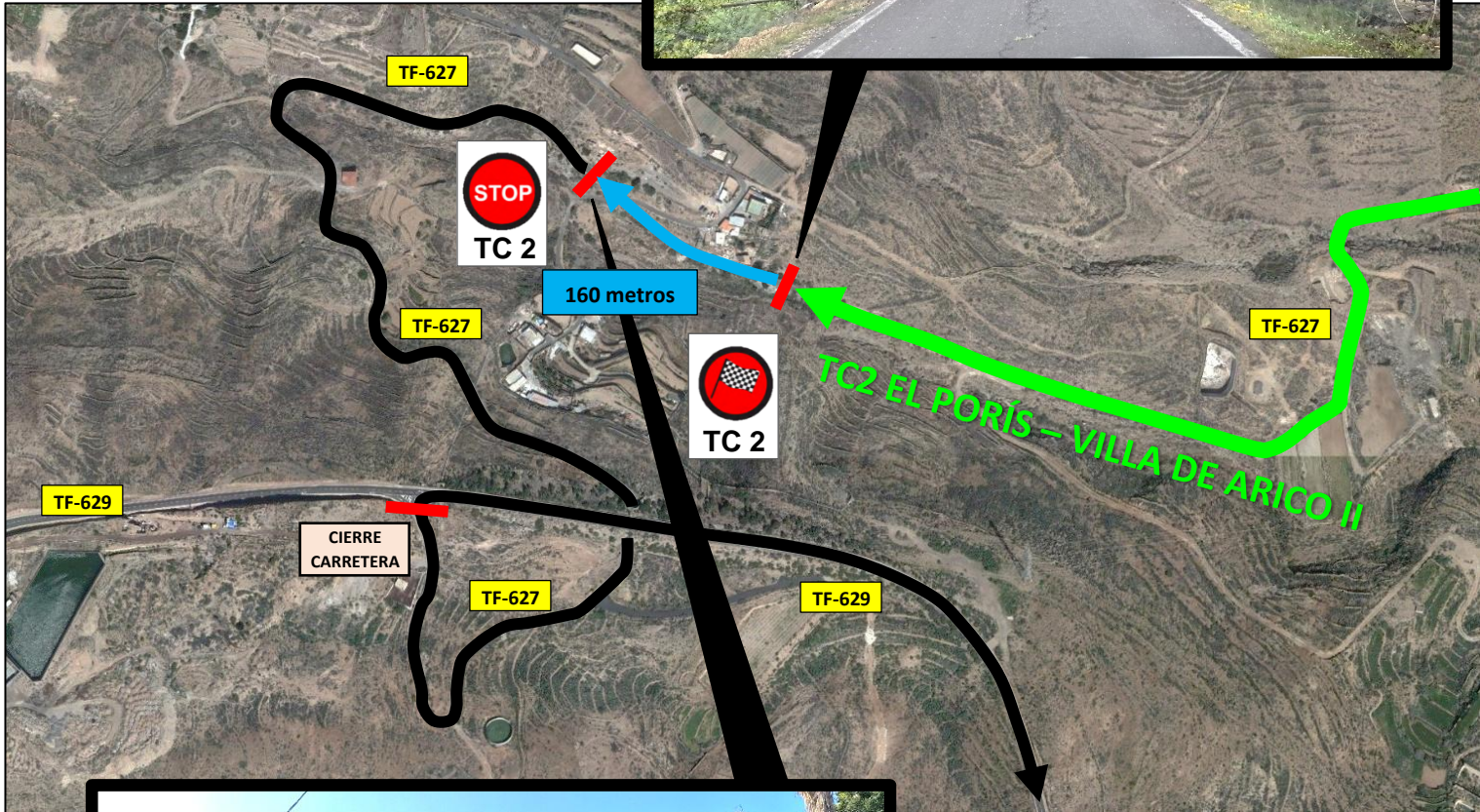

TC  
2



# EL PORÍS - VILLA ARICO (7,23 km)

## META Y CONTROL STOP

28°09'46.0"N  
16°29'13.1"W



28°09'48.3"N  
16°29'18.0"W

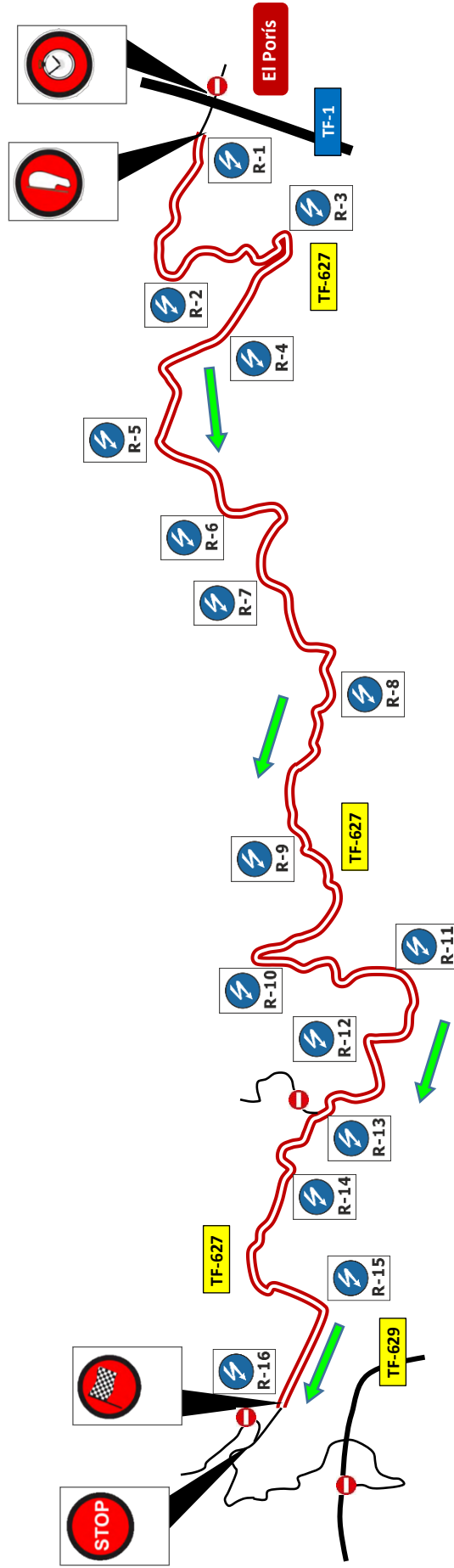
TC

2



# EL PORÍS - VILLA ARICO (7,23 km)

# TC2 EL PORÍS - VILLA ARICO

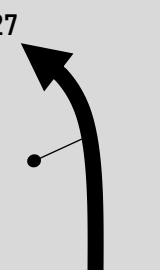

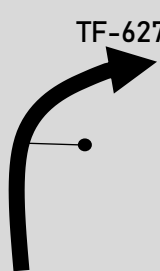

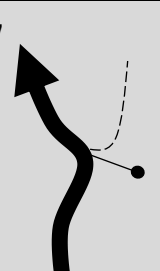

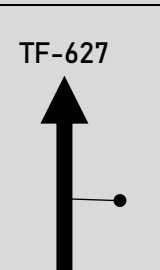

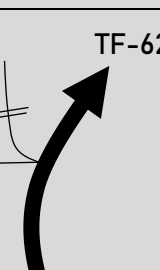

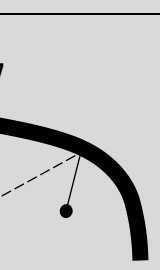



# 7,23 km

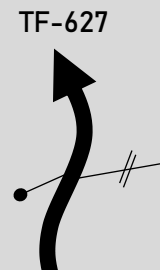

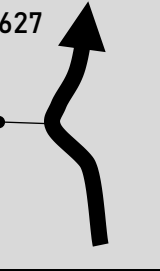

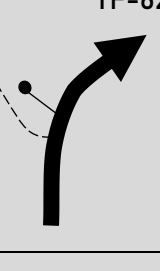

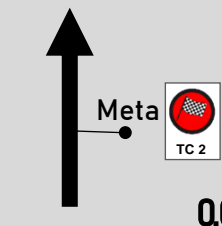

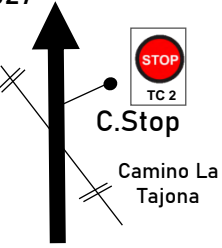

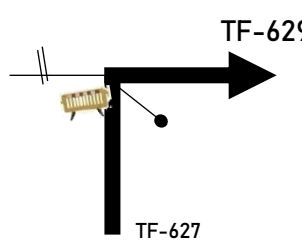

Sección <b>2</b>	<b>TC 2</b> EL PORÍS - VILLA ARICO II	→	<b>CH 2A</b> ENTRADA REAGRUPAMIENTO	Distancia <b>15,15</b>	Tiempo <b>25min</b>	Km/h <b>36,36</b>	<b>Sector</b> <b>5</b>
---------------------	---	---	---	---------------------------	------------------------	----------------------	---------------------------

Distancia		DIRECCIÓN	INFORMACIONES	Kms. Regresivos
Total	Parcial			
<b>00,00</b>	<b>00,00</b>	TF-627  Salida <b>7,23</b>	28°09'54.1"N 16°26'12.4"W  R-1 TC 2	 <b>15,15</b>
<b>00,68</b>	<b>00,68</b>	TF-627  <b>6,55</b>	28°09'54.1"N 16°26'28.4"W  R-2	<b>14,47</b>
<b>01,06</b>	<b>00,38</b>	TF-627  <b>6,17</b>	28°09'46.2"N 16°26'26.3"W  R-3	<b>14,09</b>
<b>01,51</b>	<b>00,45</b>	TF-627  <b>5,72</b>	28°09'50.9"N 16°26'40.0"W  R-4	<b>13,64</b>
<b>02,08</b>	<b>00,57</b>	TF-627  <b>5,15</b>	28°09'57.1"N 16°26'57.2"W  R-5	<b>13,07</b>
<b>02,47</b>	<b>00,39</b>	TF-627  <b>4,76</b>	28°09'49.7"N 16°27'07.7"W  R-6	<b>12,68</b>

Sección <b>2</b>	<b>TC 2</b> EL PORÍS - VILLA ARICO II	→	<b>CH 2A</b> ENTRADA REAGRUPAMIENTO	Distancia <b>15,15</b>	Tiempo <b>25min</b>	Km/h <b>36,36</b>	<b>Sector</b> <b>5</b>
---------------------	---	---	---	---------------------------	------------------------	----------------------	---------------------------

Distancia		DIRECCIÓN	INFORMACIONES	Kms. Regresivos
Total	Parcial			
<b>02,89</b>	<b>00,42</b>	TF-627  7 <span style="float: right;">4,34</span>	28°09'47.4"N 16°27'17.2"W  R-7	<b>12,26</b>
<b>03,44</b>	<b>00,55</b>	TF-627  8 <span style="float: right;">3,79</span>	28°09'41.4"N 16°27'34.1"W  R-8	<b>11,71</b>
<b>04,10</b>	<b>00,66</b>	TF-627  9 <span style="float: right;">3,13</span>	28°09'43.9"N 16°27'56.4"W  R-9	<b>11,05</b>
<b>04,74</b>	<b>00,64</b>	TF-627  10 <span style="float: right;">2,49</span>	28°09'46.1"N 16°28'12.6"W  R-10	<b>10,41</b>
<b>05,09</b>	<b>00,35</b>	TF-627  11 <span style="float: right;">2,14</span>	28°09'37.7"N 16°28'13.6"W  R-11	<b>10,06</b>
<b>05,54</b>	<b>00,45</b>	TF-627  12 <span style="float: right;">1,69</span>	28°09'38.0"N 16°28'24.5"W  R-12	<b>09,61</b>

Sección <b>2</b>	<b>TC 2</b> EL PORÍS - VILLA ARICO II	→	<b>CH 2A</b> ENTRADA REAGRUPAMIENTO	Distancia <b>15,15</b>	Tiempo <b>25min</b>	Km/h <b>36,36</b>	<b>Sector</b> <b>5</b>
---------------------	---	---	---	---------------------------	------------------------	----------------------	---------------------------

Distancia		DIRECCIÓN	INFORMACIONES	Kms. Regresivos
Total	Parcial			
<b>05,91</b>	<b>00,37</b>	TF-627  13 <span style="float: right;">1,32</span>	28°09'42.5"N 16°28'34.1"W 	<b>09,24</b>
<b>06,17</b>	<b>00,26</b>	TF-627  14 <span style="float: right;">1,06</span>	28°09'45.1"N 16°28'41.2"W 	<b>08,98</b>
<b>06,78</b>	<b>00,61</b>	TF-627  15 <span style="float: right;">0,45</span>	28°09'43.5"N 16°28'57.8"W 	<b>08,37</b>
<b>07,23</b>	<b>00,45</b>	TF-627  16 <span style="float: right;">0,00</span>	28°09'46.0"N 16°29'13.1"W 	<b>07,92</b>
<b>07,39</b>	<b>00,16</b>	TF-627  17 <span style="float: right;">0,00</span>	28°09'48.3"N 16°29'18.0"W 	<b>07,76</b>
<b>08,58</b>	<b>01,19</b>	 18 <span style="float: right;">0,00</span>	28°09'40.4"N 16°29'23.0"W 	<b>06,57</b>

**Meta TC 2**  
El Porís-Villa Arico

Sección <b>2</b>	<b>TC 2</b> EL PORÍS - VILLA ARICO II	→	<b>CH 2A</b> ENTRADA REAGRUPAMIENTO	Distancia 15,15	Tiempo 25min	Km/h 36,36	<b>Sector</b> <b>5</b>
---------------------	---	---	---	--------------------	-----------------	---------------	---------------------------

Distancia		DIRECCIÓN	INFORMACIONES	Kms. Regresivos
Total	Parcial			
13,76	05,18	<p>19</p>		01,39
13,92	00,16	<p>20</p>		01,23
13,95	00,03	<p>21</p>		01,20
14,18	00,23	<p>22</p>		00,97
15,10	00,92	<p>23</p>		00,05
15,15	00,05	<p>24</p>	<p>28°08'32.1"N 16°26'24.7"W</p> <p><b>Entrada</b> <b>Reagrupamiento</b></p>	00,00





# 3º SECCIÓN

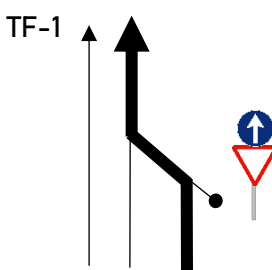

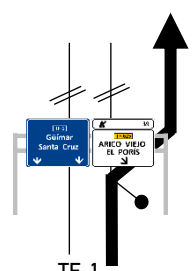

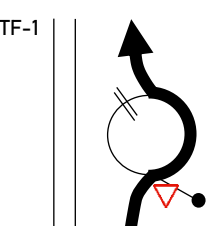
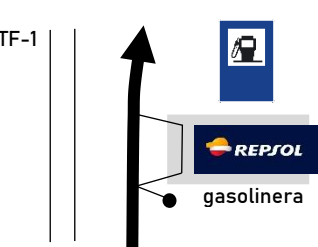

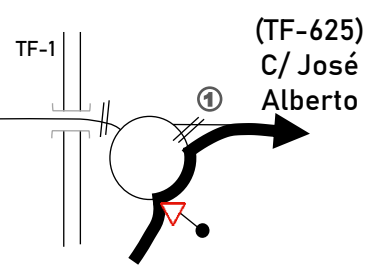

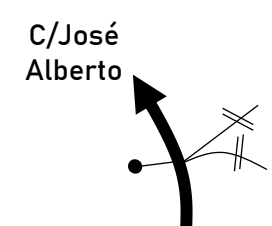
Sección <b>3</b>	<b>CH 2B</b> SALIDA REAGRUPAMIENTO	→	<b>CH 2C</b> ENTRADA ASISTENCIAS	Distancia <b>0,50</b>	Tiempo <b>3min</b>	Km/h <b>10,00</b>	Sector <b>6</b>
---------------------	--	---	--	--------------------------	-----------------------	----------------------	--------------------

Distancia		DIRECCIÓN	INFORMACIONES	Kms. Regresivos
Total	Parcial			
<b>00,00</b>	<b>00,00</b>	<p>1</p> <p>Avda. Marítima</p> <p>Zona Reagrupamiento</p>	<p>28°08'28.8"N 16°26'28.0"W</p> <p><b>Salida Reagrupamiento</b></p>	<b>00,50</b>
<b>00,03</b>	<b>00,03</b>	<p>2</p> <p>Avda. Vera de Candelaria</p>		<b>00,47</b>
<b>00,50</b>	<b>00,47</b>	<p>3</p> <p>Zona Asistencias</p> <p>Avda. Vera de Candelaria</p>	<p>28°08'37.1"N 16°26'43.2"W</p> <p><b>Entrada Asistencias</b></p>	<b>00,00</b>

Sección <b>3</b>	CH 2D SALIDA ASISTENCIAS	→	CH 3 El Porís	Distancia 5,67	Tiempo 20min	Km/h 17,01	Sector <b>7</b>
---------------------	-----------------------------	---	------------------	-------------------	-----------------	---------------	--------------------

Distancia		DIRECCIÓN	INFORMACIONES	Kms. Regresivos
Total	Parcial			
00,00	00,00	<p>1</p>	<p>28°08'35.7"N 16°26'41.0"W</p> <p><b>Salida Asistencias</b></p>	05,67
00,06	00,06	<p>2</p>		05,61
00,22	00,16	<p>3</p>		05,45
00,37	00,15	<p>4</p>		05,30
00,94	00,57	<p>5</p>		04,73
01,26	00,32	<p>6</p>		04,41

Sección <b>3</b>	CH 2D SALIDA ASISTENCIAS	→	CH 3 El Porís	Distancia 5,67	Tiempo 20min	Km/h 17,01	Sector <b>7</b>
---------------------	-----------------------------	---	------------------	-------------------	-----------------	---------------	--------------------

Distancia		DIRECCIÓN	INFORMACIONES	Kms. Regresivos
Total	Parcial			
01,47	00,21	TF-1 		04,20
03,95	02,48	Salida 39 TF-625 Arico Viejo El Porís 		01,72
04,25	00,30	TF-1 		01,42
04,35	00,10	TF-1 	REPSOL El Porís 	01,32
04,53	00,18	TF-1 (TF-625) C/ José Alberto 		01,14
04,64	00,11	C/José Alberto 		01,03

Sección <b>3</b>	CH 2D SALIDA ASISTENCIAS	→	CH 3 El Porís	Distancia 5,67	Tiempo 20min	Km/h 17,01	Sector <b>7</b>

Distancia		DIRECCIÓN	INFORMACIONES	Kms. Regresivos
Total	Parcial			
04,93	00,29	13 		00,74
04,99	00,06	14 		00,68
05,48	00,49	15 		00,19
05,67	00,19	16 	<p>28°09'52.5"N 16°26'05.4"W</p> <p><b>Control Horario</b></p>	00,00
	+3 min 00,20	17 	<p>28°09'54.1"N 16°26'12.4"W</p> <p><b>Salida TC 3</b></p> <p>EL PORÍS - VILLA ARICO</p>	



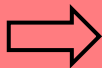
# TC3

## EL PORÍS – VILLA ARICO

### 7,23 km

#### Interrupción del TC:


En caso de interrupción del TC, nueva hora desde el Control Stop:



Tiempo 10 min  
distancia 7,76 km  
(46,56 Km/h)

#### Ruta Alternativa:

En caso de que el tramo sea neutralizado, seguir el recorrido alternativo hasta CH 3A en la página [89](#)




TC  
3



# EL PORÍS - VILLA ARICO (7,23 km)

## CONTROL HORARIO Y SALIDA

28°09'52.5"N  
16°26'05.4"W



28°09'54.1"N  
16°26'12.4"W

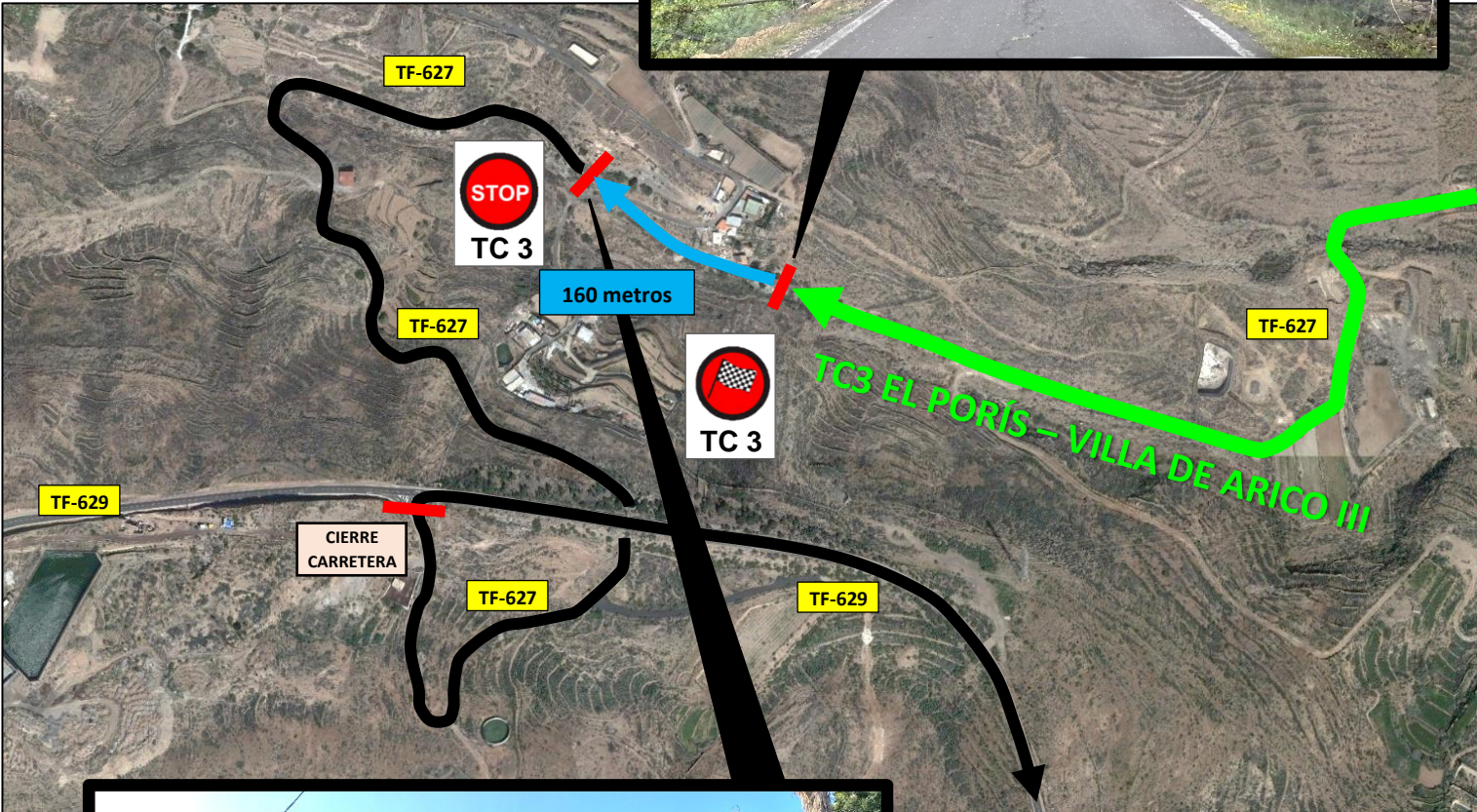

TC  
3



# EL PORÍS - VILLA ARICO (7,23 km)

## META Y CONTROL STOP

28°09'46.0"N  
16°29'13.1"W

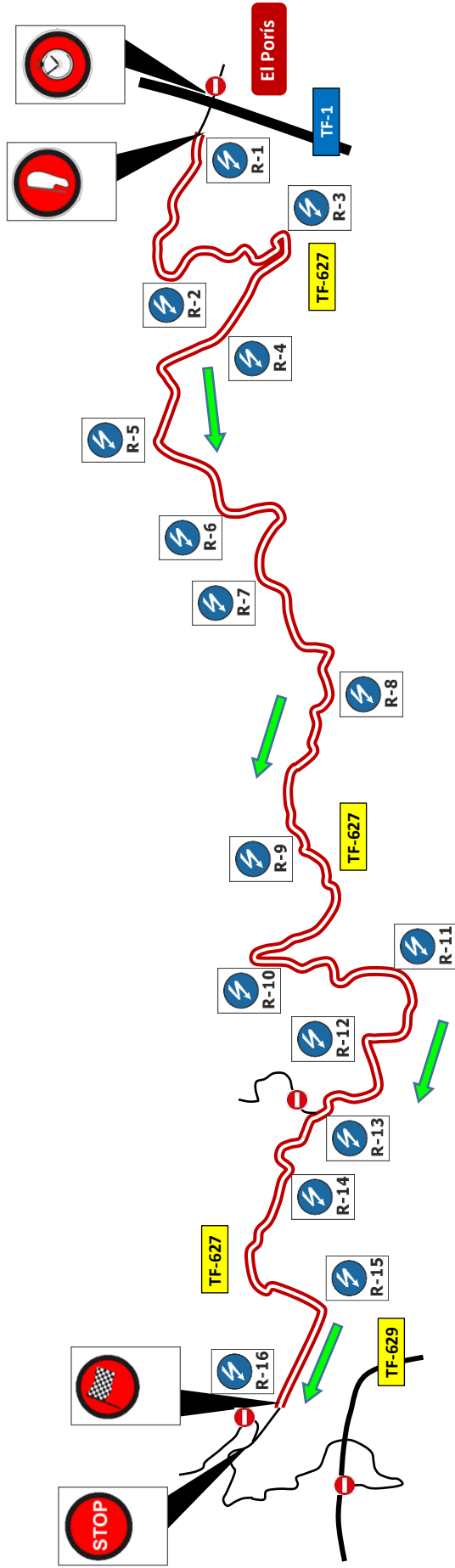


28°09'48.3"N  
16°29'18.0"W



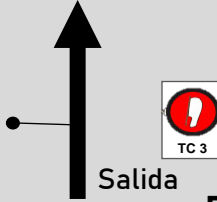


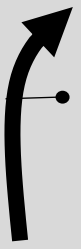

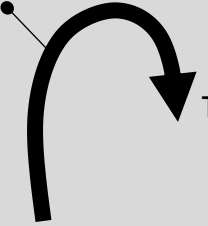

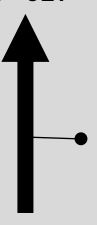



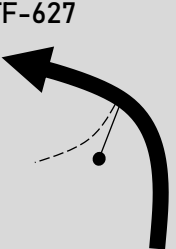

# EL PORÍS - VILLA ARICO (7,23 km)

# TCS EL PORÍS - VILLA ARICO

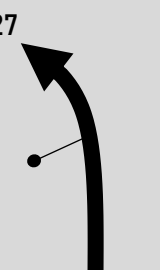

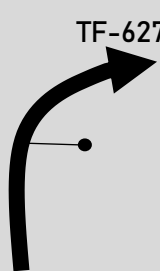

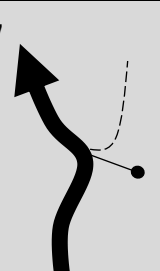

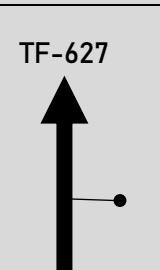

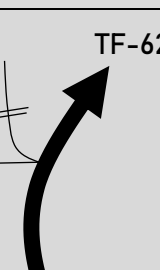

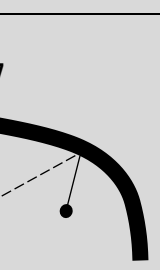



# 7,23 km

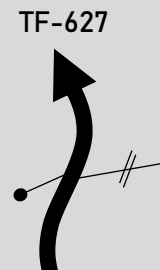

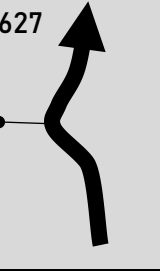

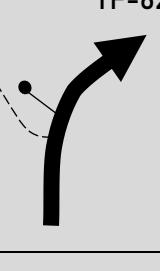

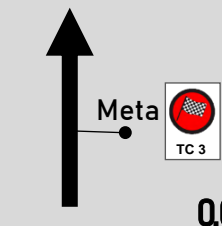

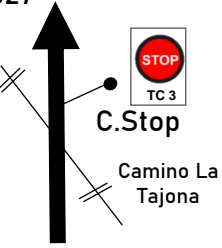

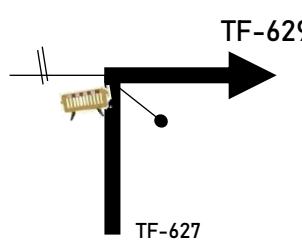

Sección <b>3</b>	<b>TC 3</b> EL PORÍS - VILLA ARICO III	→	<b>CH 3A</b> ENTRADA REAGRUPAMIENTO	Distancia <b>15,15</b>	Tiempo <b>25min</b>	Km/h <b>36,36</b>	<b>Sector</b> <b>8</b>
---------------------	--	---	---	---------------------------	------------------------	----------------------	---------------------------

Distancia		DIRECCIÓN	INFORMACIONES	Kms. Regresivos
Total	Parcial			
<b>00,00</b>	<b>00,00</b>	TF-627  Salida <b>7,23</b>	28°09'54.1"N 16°26'12.4"W 	 <b>15,15</b>
<b>00,68</b>	<b>00,68</b>	TF-627  <b>6,55</b>	28°09'54.1"N 16°26'28.4"W 	<b>14,47</b>
<b>01,06</b>	<b>00,38</b>	TF-627  <b>6,17</b>	28°09'46.2"N 16°26'26.3"W 	<b>14,09</b>
<b>01,51</b>	<b>00,45</b>	TF-627  <b>5,72</b>	28°09'50.9"N 16°26'40.0"W 	<b>13,64</b>
<b>02,08</b>	<b>00,57</b>	TF-627  <b>5,15</b>	28°09'57.1"N 16°26'57.2"W 	<b>13,07</b>
<b>02,47</b>	<b>00,39</b>	TF-627  <b>4,76</b>	28°09'49.7"N 16°27'07.7"W 	<b>12,68</b>

Sección <b>3</b>	<b>TC 3</b> EL PORÍS - VILLA ARICO III	→	<b>CH 3A</b> ENTRADA REAGRUPAMIENTO	Distancia <b>15,15</b>	Tiempo <b>25min</b>	Km/h <b>36,36</b>	<b>Sector</b> <b>8</b>
---------------------	--	---	---	---------------------------	------------------------	----------------------	---------------------------

Distancia		DIRECCIÓN	INFORMACIONES	Kms. Regresivos
Total	Parcial			
<b>02,89</b>	<b>00,42</b>	TF-627  7 <span style="float: right;">4,34</span>	28°09'47.4"N 16°27'17.2"W  R-7	<b>12,26</b>
<b>03,44</b>	<b>00,55</b>	TF-627  8 <span style="float: right;">3,79</span>	28°09'41.4"N 16°27'34.1"W  R-8	<b>11,71</b>
<b>04,10</b>	<b>00,66</b>	TF-627  9 <span style="float: right;">3,13</span>	28°09'43.9"N 16°27'56.4"W  R-9	<b>11,05</b>
<b>04,74</b>	<b>00,64</b>	TF-627  10 <span style="float: right;">2,49</span>	28°09'46.1"N 16°28'12.6"W  R-10	<b>10,41</b>
<b>05,09</b>	<b>00,35</b>	TF-627  11 <span style="float: right;">2,14</span>	28°09'37.7"N 16°28'13.6"W  R-11	<b>10,06</b>
<b>05,54</b>	<b>00,45</b>	TF-627  12 <span style="float: right;">1,69</span>	28°09'38.0"N 16°28'24.5"W  R-12	<b>09,61</b>

Sección <b>3</b>	<b>TC 3</b> EL PORÍS - VILLA ARICO III	→	<b>CH 3A</b> ENTRADA REAGRUPAMIENTO	Distancia <b>15,15</b>	Tiempo <b>25min</b>	Km/h <b>36,36</b>	<b>Sector</b> <b>8</b>
---------------------	--	---	---	---------------------------	------------------------	----------------------	---------------------------

Distancia		DIRECCIÓN	INFORMACIONES	Kms. Regresivos
Total	Parcial			
<b>05,91</b>	<b>00,37</b>	TF-627  13 <span style="float: right;">1,32</span>	28°09'42.5"N 16°28'34.1"W  R-13	<b>09,24</b>
<b>06,17</b>	<b>00,26</b>	TF-627  14 <span style="float: right;">1,06</span>	28°09'45.1"N 16°28'41.2"W  R-14	<b>08,98</b>
<b>06,78</b>	<b>00,61</b>	TF-627  15 <span style="float: right;">0,45</span>	28°09'43.5"N 16°28'57.8"W  R-15	<b>08,37</b>
<b>07,23</b>	<b>00,45</b>	TF-627  16 <span style="float: right;">0,00</span>	28°09'46.0"N 16°29'13.1"W  R-16 TC 3	<b>07,92</b>
<b>07,39</b>	<b>00,16</b>	TF-627  17 <span style="float: right;">0,00</span>	28°09'48.3"N 16°29'18.0"W  R-16 STOP TC 3 Control Stop	<b>07,76</b>
<b>08,58</b>	<b>01,19</b>	 TF-629 TF-627 18	28°09'40.4"N 16°29'23.0"W  R-629 Corte Carretera	<b>06,57</b>

**Meta TC 3**  
El Porís-Villa Arico

Sección <b>3</b>	<b>TC 3</b> EL PORÍS - VILLA ARICO III	→	<b>CH 3A</b> ENTRADA REAGRUPAMIENTO	Distancia 15,15	Tiempo 25min	Km/h 36,36	<b>Sector</b> <b>8</b>
---------------------	--	---	---	--------------------	-----------------	---------------	---------------------------

Distancia		DIRECCIÓN	INFORMACIONES	Kms. Regresivos
Total	Parcial			
13,76	05,18	19 		01,39
13,92	00,16	20 		01,23
13,95	00,03	21 		01,20
14,18	00,23	22 		00,97
15,10	00,92	23 		00,05
15,15	00,05	24 	28°08'32.1"N 16°26'24.7"W <b>Entrada</b> <b>Reagrupamiento</b> 	00,00





# 4º SECCIÓN

Sección <b>4</b>	<b>CH 3B</b> SALIDA REAGRUPAMIENTO	→	<b>CH 3C</b> ENTRADA ASISTENCIAS	Distancia <b>0,50</b>	Tiempo <b>3min</b>	Km/h <b>10,00</b>	Sector <b>9</b>
---------------------	--	---	--	--------------------------	-----------------------	----------------------	--------------------

Distancia		DIRECCIÓN	INFORMACIONES	Kms. Regresivos
Total	Parcial			
<b>00,00</b>	<b>00,00</b>	<p>1</p> <p>Avda. Marítima</p> <p>CH 3B</p> <p>Zona Reagrupamiento</p>	<p>28°08'28.8"N 16°26'28.0"W</p> <p><b>Salida Reagrupamiento</b></p>	<b>00,50</b>
<b>00,03</b>	<b>00,03</b>	<p>2</p> <p>Avda. Vera de Candelaria</p> <p>CH 3B</p>		<b>00,47</b>
<b>00,50</b>	<b>00,47</b>	<p>3</p> <p>Zona Asistencias</p> <p>CH 3C</p> <p>Avda. Vera de Candelaria</p>	<p>28°08'37.1"N 16°26'43.2"W</p> <p><b>Entrada Asistencias</b></p>	<b>00,00</b>

Sección <b>4</b>	<b>CH 3D</b> SALIDA ASISTENCIAS	<b>CH 4</b> Chiquerón	Distancia <b>7,81</b>	Tiempo <b>20min</b>	Km/h <b>23,43</b>	<b>Sector</b> <b>10</b>
---------------------	------------------------------------	--------------------------	--------------------------	------------------------	----------------------	----------------------------

Distancia		DIRECCIÓN	INFORMACIONES	Kms. Regresivos
Total	Parcial			
00,00	00,00	<p>1</p>	<p>28°08'35.7"N 16°26'41.0"W</p> <p><b>Salida Asistencias</b></p>	07,81
00,06	00,06	<p>2</p>		07,75
00,22	00,16	<p>3</p>		07,59
00,37	00,15	<p>4</p>		07,44
00,94	00,57	<p>5</p>		06,87
01,28	00,34	<p>6</p>		06,53

Sección <b>4</b>	<b>CH 3D</b> SALIDA ASISTENCIAS	→	<b>CH 4</b> Chiquerón	Distancia <b>7,81</b>	Tiempo <b>20min</b>	Km/h <b>23,43</b>	<b>Sector</b> <b>10</b>
---------------------	------------------------------------	---	--------------------------	--------------------------	------------------------	----------------------	----------------------------

Distancia		DIRECCIÓN	INFORMACIONES	Kms. Regresivos
Total	Parcial			
<b>01,37</b>	<b>00,09</b>	<p>TF-629</p> <p>acceso a TF-1</p> <p>TF-1</p> <p>7</p>	<p>①</p> <p>VILLA DE ARICO 6</p>	<b>06,44</b>
<b>06,62</b>	<b>05,25</b>	<p>TF-627</p> <p>TF-629</p> <p>8</p>	<p>28°09'40.4"N 16°29'23.0"W</p> <p>①</p> <p>El Chiquerón</p> <p>Corte Carretera</p>	<b>01,19</b>
<b>07,81</b>	<b>01,19</b>	<p>TF-627</p> <p>Camino La Tajona</p> <p>CH 4</p> <p>9</p>	<p>28°09'48.3"N 16°29'18.0"W</p> <p>Control Horario</p> <p>CH 4</p>	<b>00,00</b>
	<b>+3 min</b>	<p>TF-627</p> <p>TC 4</p> <p>Salida</p> <p>10</p>	<p>28°09'46.0"N 16°29'13.1"W</p> <p>Salida TC 4</p> <p>VILLA ARICO - EL PORÍS</p> <p>TC 4</p>	



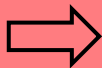
# TC4

## VILLA ARICO – EL PORÍS

### 7,23 km

#### Interrupción del TC:


En caso de interrupción del TC, nueva hora desde el Control Stop:



Tiempo 10 min  
distancia 5,92 km  
(35,52 Km/h)

#### Ruta Alternativa:

En caso de que el tramo sea neutralizado, seguir el recorrido alternativo hasta CH 4A en la página [93](#)



TC

4


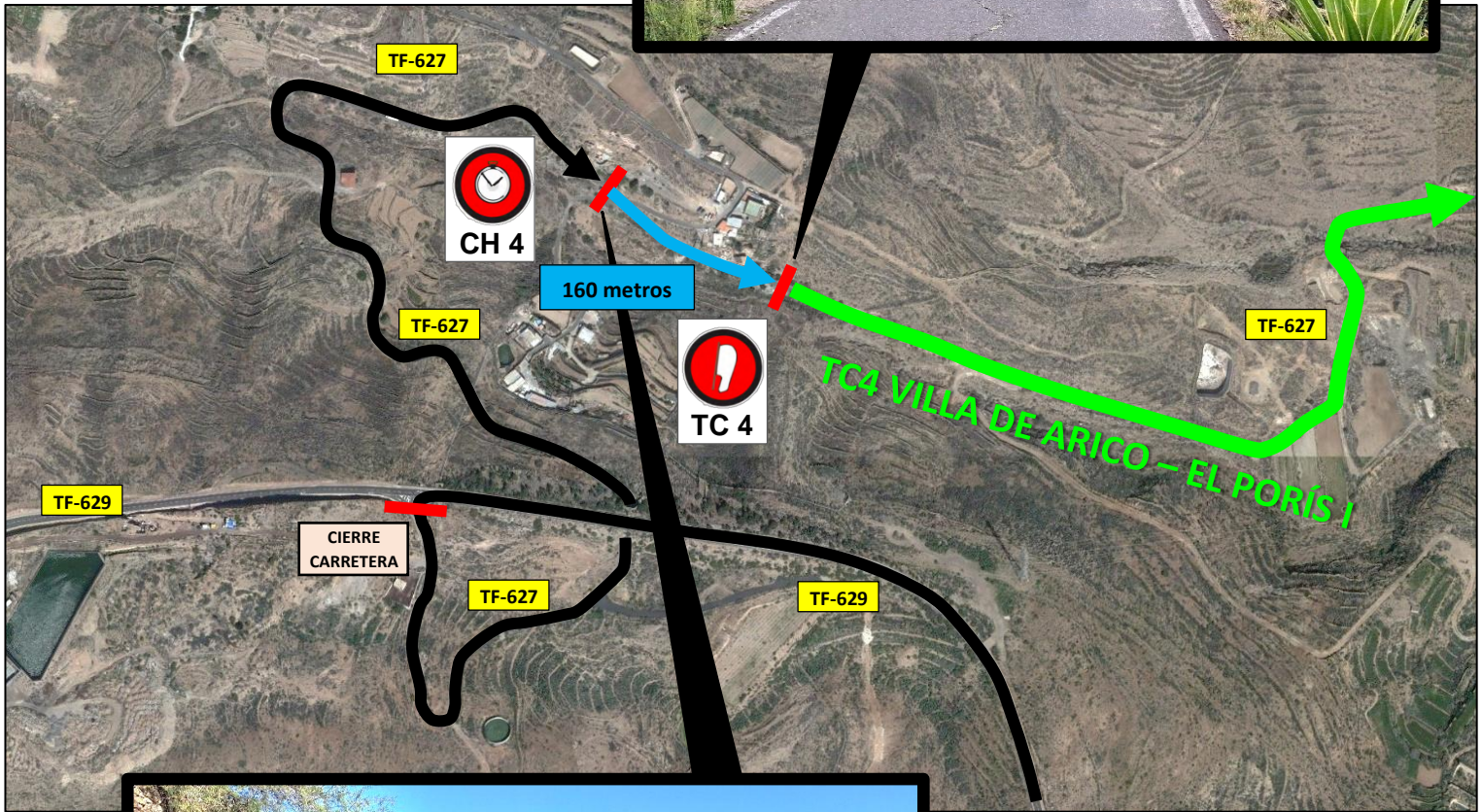


# VILLA ARICO - EL PORÍS (7,23 km)

## CONTROL HORARIO Y SALIDA

28°09'46.0"N

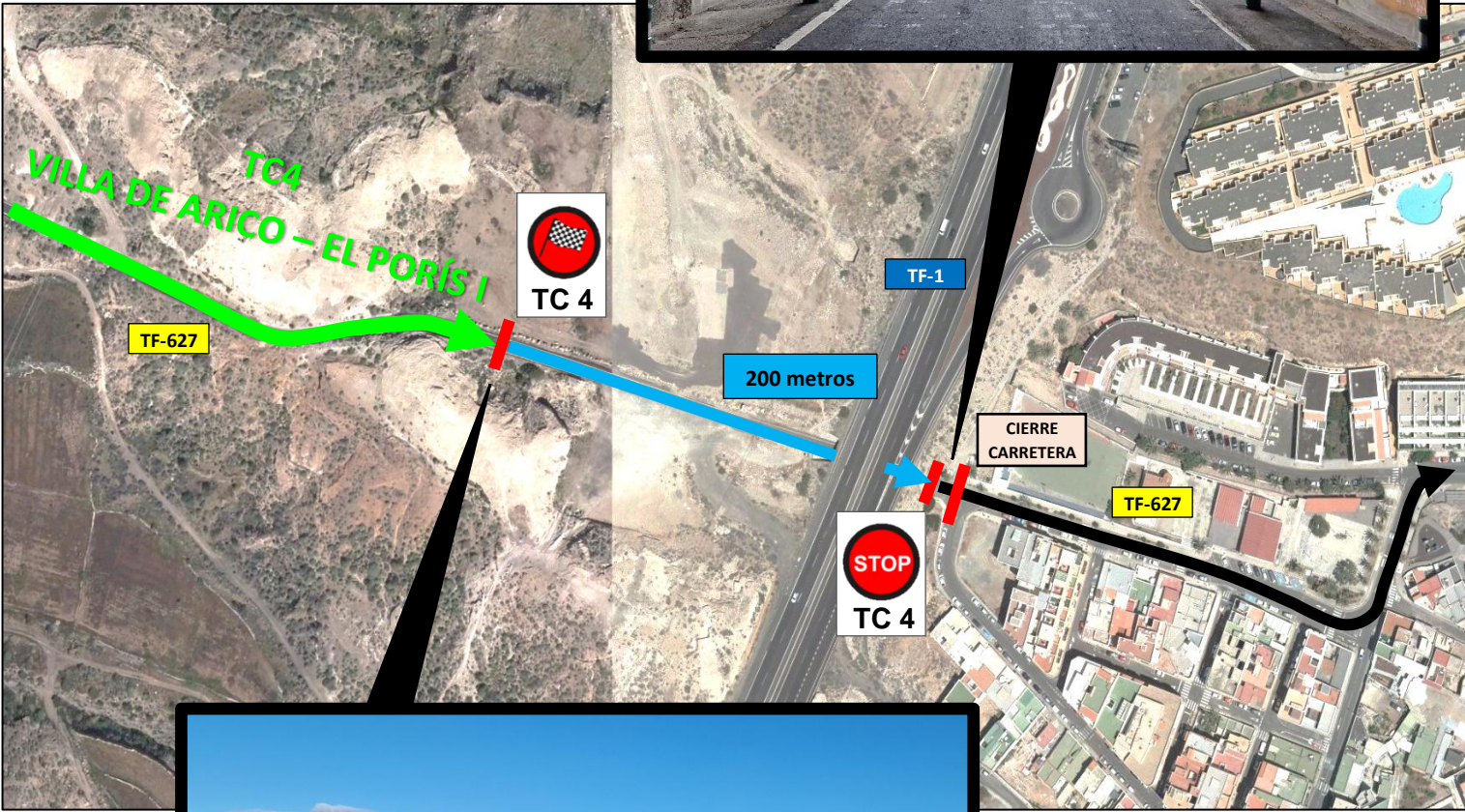
16°29'13.1"W



28°09'48.3"N  
16°29'18.0"W

## META Y CONTROL STOP

28°09'52.5"N  
16°26'05.4"W



28°09'54.1"N  
16°26'12.4"W

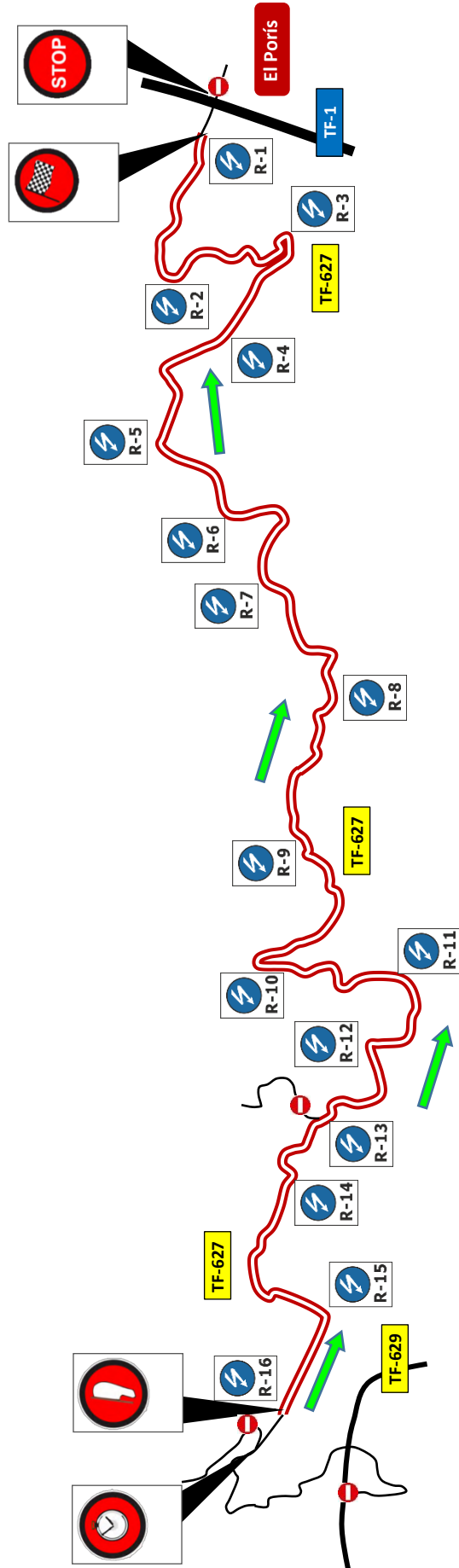
TC

4



# VILLA ARICO - EL PORÍS (7,23 km)

# TC4 VILLA ARICO - EL PORÍS



# 7,23 km

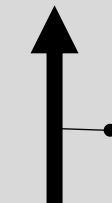

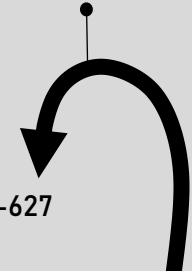

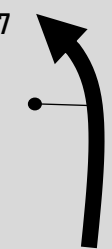

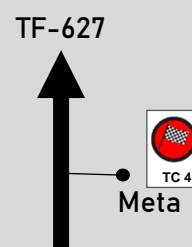

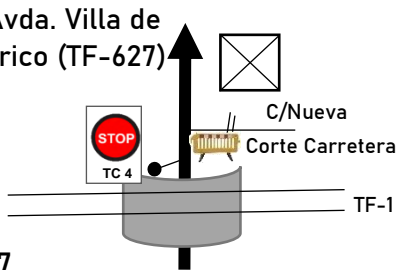

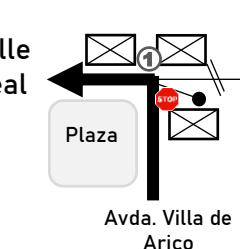

Sección <b>4</b>	<b>TC 4</b> VILLA ARICO - EL PORÍS I	→	<b>CH 4A</b> ENTRADA REAGRUPAMIENTO	Distancia 13,35	Tiempo 25min	Km/h 32,04	<b>Sector</b> <b>11</b>
---------------------	--	---	---	--------------------	-----------------	---------------	----------------------------

Distancia		DIRECCIÓN	INFORMACIONES	Kms. Regresivos
Total	Parcial			
<b>00,00</b>	<b>00,00</b>	TF-627  Salida <b>7,23</b>	28°09'46.0"N 16°29'13.1"W  R-16 TC 4	  <b>13,35</b>
<b>00,45</b>	<b>00,45</b>	TF-627  <b>6,78</b>	28°09'43.5"N 16°28'57.8"W  R-15	<b>12,90</b>
<b>01,06</b>	<b>00,61</b>	TF-627  <b>6,17</b>	28°09'45.1"N 16°28'41.2"W  R-14	<b>12,29</b>
<b>01,32</b>	<b>00,26</b>	TF-627  <b>5,91</b>	28°09'42.5"N 16°28'34.1"W  R-13	<b>12,03</b>
<b>01,69</b>	<b>00,37</b>	TF-627  <b>5,54</b>	28°09'38.0"N 16°28'24.5"W  R-12	<b>11,66</b>
<b>02,14</b>	<b>00,45</b>	TF-627  <b>5,09</b>	28°09'37.7"N 16°28'13.6"W  R-11	<b>11,21</b>

Sección <b>4</b>	<b>TC 4</b> VILLA ARICO - EL PORÍS I	→	<b>CH 4A</b> ENTRADA REAGRUPAMIENTO	Distancia <b>13,35</b>	Tiempo <b>25min</b>	Km/h <b>32,04</b>	<b>Sector</b> <b>11</b>
---------------------	--	---	---	---------------------------	------------------------	----------------------	----------------------------

Distancia		DIRECCIÓN	INFORMACIONES	Kms. Regresivos
Total	Parcial			
<b>02,49</b>	<b>00,35</b>	TF-627  7 <span style="float: right;">4,74</span>	<b>28°09'46.1"N 16°28'12.6"W</b>  <b>R-10</b>	<b>10,86</b>
<b>03,13</b>	<b>00,64</b>	TF-627  8 <span style="float: right;">4,10</span>	<b>28°09'43.9"N 16°27'56.4"W</b>  <b>R-9</b>	<b>10,22</b>
<b>03,79</b>	<b>00,66</b>	TF-627  9 <span style="float: right;">3,44</span>	<b>28°09'41.4"N 16°27'34.1"W</b>  <b>R-8</b>	<b>09,56</b>
<b>04,34</b>	<b>00,55</b>	TF-627  10 <span style="float: right;">2,89</span>	<b>28°09'47.4"N 16°27'17.2"W</b>  <b>R-7</b>	<b>09,01</b>
<b>04,76</b>	<b>00,42</b>	TF-627  11 <span style="float: right;">2,47</span>	<b>28°09'49.7"N 16°27'07.7"W</b>  <b>R-6</b>	<b>08,59</b>
<b>05,15</b>	<b>00,39</b>	TF-627  12 <span style="float: right;">2,08</span>	<b>28°09'57.1"N 16°26'57.2"W</b>  <b>R-5</b>	<b>08,20</b>

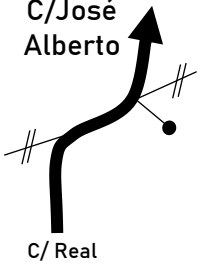
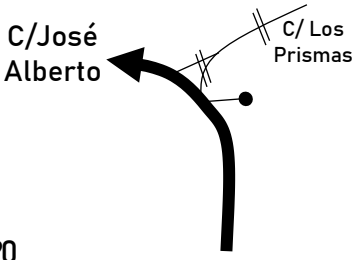
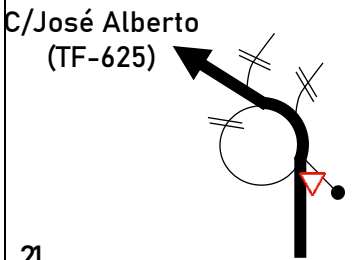
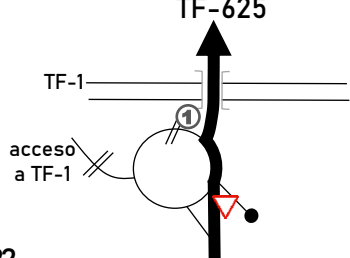

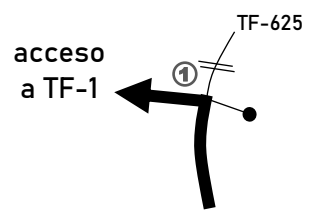

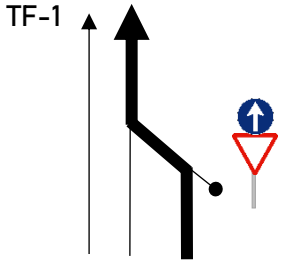

Sección <b>4</b>	<b>TC 4</b> VILLA ARICO - EL PORÍS I	→	<b>CH 4A</b> ENTRADA REAGRUPAMIENTO	Distancia 13,35	Tiempo 25min	Km/h 32,04	<b>Sector</b> <b>11</b>
---------------------	--	---	---	--------------------	-----------------	---------------	----------------------------

Distancia		DIRECCIÓN	INFORMACIONES	Kms. Regresivos
Total	Parcial			
05,72	00,57	TF-627  13 1,51	28°09'50.9"N 16°26'40.0"W 	07,63
06,17	00,45	TF-627  14 1,06	28°09'46.2"N 16°26'26.3"W 	07,18
06,55	00,38	TF-627  15 0,68	28°09'54.1"N 16°26'28.4"W 	06,80
<b>07,23</b>	<b>00,68</b>	<b>Meta TC 4</b> <b>Villa Arico-El Porís</b> TF-627  16 0,00	28°09'54.1"N 16°26'12.4"W 	06,12
07,43	00,20	Avda. Villa de Arico (TF-627)  17	28°09'52.5"N 16°26'05.4"W <b>Control Stop</b> 	05,92
07,61	00,18	Calle Real  Avda. Villa de Arico 18		05,74

!!? 110m



Sección <b>4</b>	<b>TC 4</b> VILLA ARICO - EL PORÍS I	→	<b>CH 4A</b> ENTRADA REAGRUPAMIENTO	Distancia 13,35	Tiempo 25min	Km/h 32,04	<b>Sector</b> <b>11</b>
---------------------	--	---	---	--------------------	-----------------	---------------	----------------------------

Distancia		DIRECCIÓN	INFORMACIONES	Kms. Regresivos
Total	Parcial			
07,72	00,11	19 		05,63
08,09	00,37	20 		05,26
08,14	00,05	21 		05,21
08,55	00,41	22 		04,80
08,71	00,16	23 		04,64
08,91	00,20	24 		04,44

Sección <b>4</b>	TC 4 VILLA ARICO - EL PORÍS I	→	CH 4A ENTRADA REAGRUPAMIENTO	Distancia 13,35	Tiempo 25min	Km/h 32,04	Sector <b>11</b>


Distancia		DIRECCIÓN	INFORMACIONES	Kms. Regresivos
Total	Parcial			
11,72	02,81	25		01,63
11,98	00,26	26		01,37
12,10	00,12	27		01,25
12,15	00,05	28		01,20
12,38	00,23	29		00,97
13,30	00,92	30		00,05

!!? 50m

Sección <b>4</b>	<b>TC 4</b> VILLA ARICO - EL PORÍS I	→	<b>CH 4A</b> ENTRADA REAGRUPAMIENTO	Distancia 13,35	Tiempo 25min	Km/h 32,04	<b>Sector</b> <b>11</b>
---------------------	--	---	---	--------------------	-----------------	---------------	----------------------------

Distancia		DIRECCIÓN	INFORMACIONES	Kms. Regresivos
Total	Parcial			
<b>13,35</b>	<b>00,05</b>		<b>28°08'32.1"N 16°26'24.7"W</b> <b>Entrada</b> <b>Reagrupamiento</b> 	<b>00,00</b>





# 5º SECCIÓN

Sección <b>5</b>	<b>CH 4B</b> SALIDA REAGRUPAMIENTO	→	<b>CH 4C</b> ENTRADA ASISTENCIAS	Distancia <b>0,50</b>	Tiempo <b>3min</b>	Km/h <b>10,00</b>	<b>Sector</b> <b>12</b>
---------------------	--	---	--	--------------------------	-----------------------	----------------------	----------------------------

Distancia		DIRECCIÓN	INFORMACIONES	Kms. Regresivos
Total	Parcial			
<b>00,00</b>	<b>00,00</b>	<p>1</p> <p>Avda. Marítima</p> <p>Zona Reagrupamiento</p>	<p>28°08'28.8"N 16°26'28.0"W</p> <p><b>Salida Reagrupamiento</b></p>	<b>00,50</b>
<b>00,03</b>	<b>00,03</b>	<p>2</p> <p>Avda. Vera de Candelaria</p>		<b>00,47</b>
<b>00,50</b>	<b>00,47</b>	<p>3</p> <p>Zona Asistencias</p> <p>Avda. Vera de Candelaria</p>	<p>28°08'37.1"N 16°26'43.2"W</p> <p><b>Entrada Asistencias</b></p>	<b>00,00</b>

Sección <b>5</b>	<b>CH 4D</b> SALIDA ASISTENCIAS	<b>CH 5</b> Chiquerón	Distancia 7,81	Tiempo 20min	Km/h 23,43	<b>Sector</b> <b>13</b>
---------------------	------------------------------------	--------------------------	-------------------	-----------------	---------------	----------------------------

Distancia		DIRECCIÓN	INFORMACIONES	Kms. Regresivos
Total	Parcial			
00,00	00,00		28°08'35.7"N 16°26'41.0"W <b>Salida Asistencias</b> 	07,81
00,06	00,06			07,75
00,22	00,16			07,59
00,37	00,15			07,44
00,94	00,57			06,87
01,28	00,34			06,53

Sección <b>5</b>	CH 4D SALIDA ASISTENCIAS	→	CH 5 Chiquerón	Distancia	Tiempo	Km/h	Sector <b>13</b>
				7,81	20min	23,43	

Distancia		DIRECCIÓN	INFORMACIONES	Kms. Regresivos
Total	Parcial			
01,37	00,09	<p>TF-629</p> <p>TF-1</p> <p>7</p>	<p>①</p>	06,44
06,62	05,25	<p>TF-627</p> <p>TF-629</p> <p>8</p>	<p>28°09'40.4"N 16°29'23.0"W</p> <p>①</p> <p>Corte Carretera</p>	01,19
07,81	01,19	<p>TF-627</p> <p>Camino La Tajona</p> <p>CH 5</p> <p>9</p>	<p>28°09'48.3"N 16°29'18.0"W</p> <p>Control Horario</p>	00,00
	+3 min 00,16	<p>TF-627</p> <p>TC 5</p> <p>Salida</p> <p>10</p>	<p>28°09'46.0"N 16°29'13.1"W</p> <p>Salida TC 5</p> <p>VILLA ARICO - EL PORÍS</p>	



# TC5

## VILLA ARICO – EL PORÍS

### 7,23 km

#### Interrupción del TC:

En caso de interrupción del TC, nueva hora desde el Control Stop:



Tiempo 10 min  
distancia 5,92 km  
(35,52 Km/h)

#### Ruta Alternativa:

En caso de que el tramo sea neutralizado, seguir el recorrido alternativo hasta CH 5A en la página [93](#)




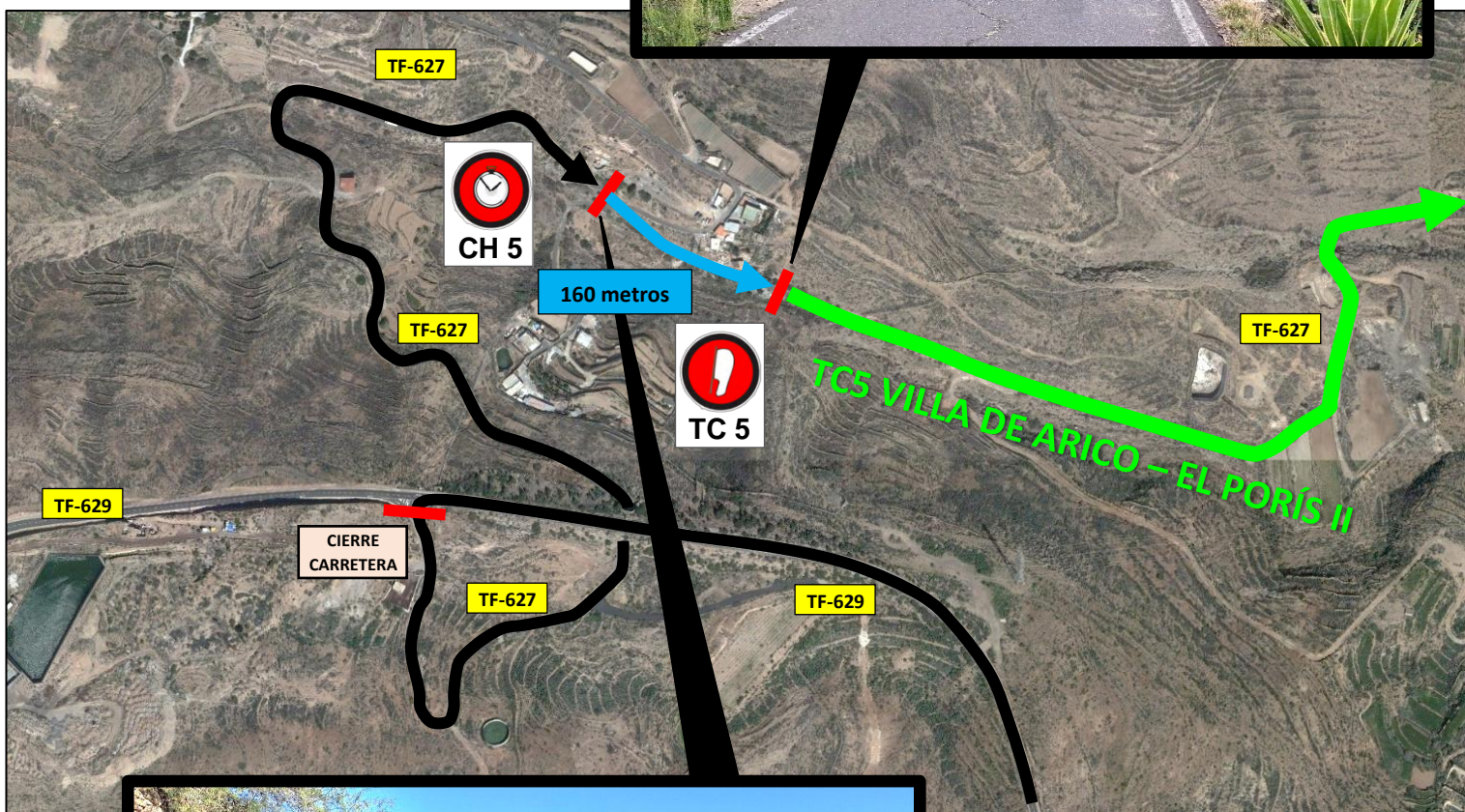

TC  
5



# VILLA ARICO - EL PORÍS (7,23 km)

## CONTROL HORARIO Y SALIDA

28°09'46.0"N  
16°29'13.1"W



28°09'48.3"N  
16°29'18.0"W

TC  
5



# VILLA ARICO - EL PORÍS (7,23 km)

META Y  
CONTROL STOP

28°09'52.5"N  
16°26'05.4"W



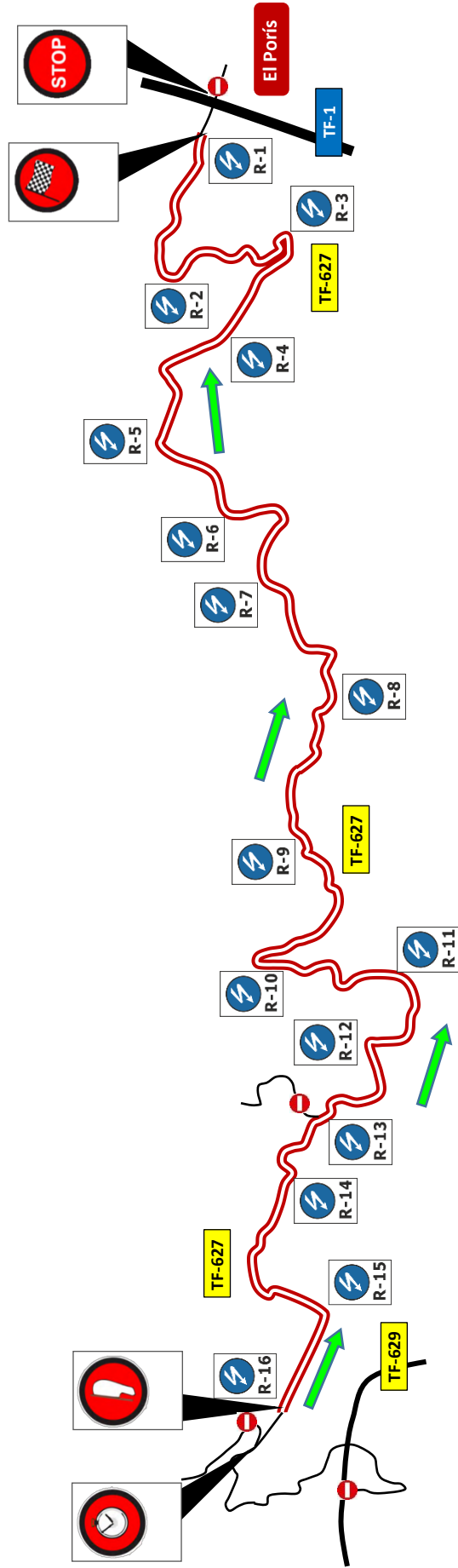
28°09'54.1"N  
16°26'12.4"W

TC  
5



# VILLA ARICO - EL PORÍS (7,23 km)

# TC5 VILLA ARICO - EL PORÍS



# 7,23 km

Sección <b>5</b>	<b>TC 5</b> VILLA ARICO - EL PORÍS II	→	<b>CH 5A</b> ENTRADA REAGRUPAMIENTO	Distancia 13,35	Tiempo 25min	Km/h 32,04	<b>Sector</b> <b>14</b>
---------------------	---	---	---	--------------------	-----------------	---------------	----------------------------

Distancia		DIRECCIÓN	INFORMACIONES	Kms. Regresivos
Total	Parcial			
00,00	00,00	TF-627  1 <span style="float: right;">7,23</span>	28°09'46.0"N 16°29'13.1"W  R-16 <span style="float: right;">TC 5</span>	  <b>13,35</b>
00,45	00,45	TF-627  2 <span style="float: right;">6,78</span>	28°09'43.5"N 16°28'57.8"W  R-15	<b>12,90</b>
01,06	00,61	TF-627  3 <span style="float: right;">6,17</span>	28°09'45.1"N 16°28'41.2"W  R-14	<b>12,29</b>
01,32	00,26	TF-627  4 <span style="float: right;">5,91</span>	28°09'42.5"N 16°28'34.1"W  R-13	<b>12,03</b>
01,69	00,37	TF-627  5 <span style="float: right;">5,54</span>	28°09'38.0"N 16°28'24.5"W  R-12	<b>11,66</b>
02,14	00,45	TF-627  6 <span style="float: right;">5,09</span>	28°09'37.7"N 16°28'13.6"W  R-11	<b>11,21</b>

Sección <b>5</b>	<b>TC 5</b> VILLA ARICO - EL PORÍS II	→	<b>CH 5A</b> ENTRADA REAGRUPAMIENTO	Distancia <b>13,35</b>	Tiempo <b>25min</b>	Km/h <b>32,04</b>	<b>Sector</b> <b>14</b>
---------------------	---	---	---	---------------------------	------------------------	----------------------	----------------------------

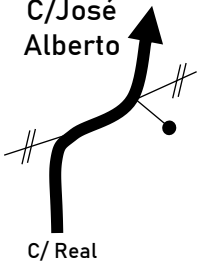
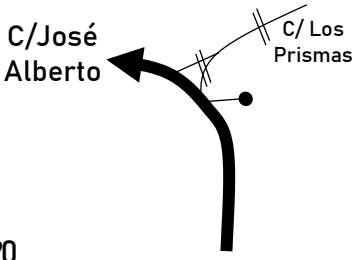
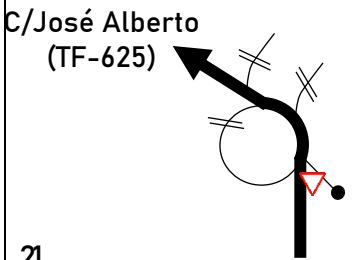
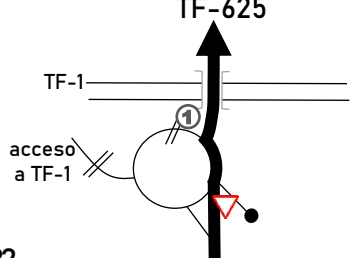

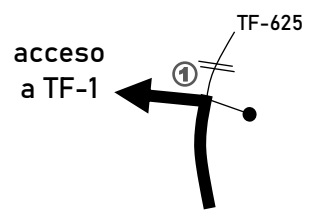

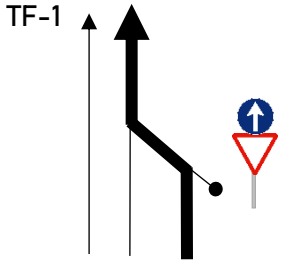

Distancia		DIRECCIÓN	INFORMACIONES	Kms. Regresivos
Total	Parcial			
<b>02,49</b>	<b>00,35</b>	TF-627  7 <span style="float: right;">4,74</span>	<b>28°09'46.1"N 16°28'12.6"W</b>  <b>R-10</b>	<b>10,86</b>
<b>03,13</b>	<b>00,64</b>	TF-627  8 <span style="float: right;">4,10</span>	<b>28°09'43.9"N 16°27'56.4"W</b>  <b>R-9</b>	<b>10,22</b>
<b>03,79</b>	<b>00,66</b>	TF-627  9 <span style="float: right;">3,44</span>	<b>28°09'41.4"N 16°27'34.1"W</b>  <b>R-8</b>	<b>09,56</b>
<b>04,34</b>	<b>00,55</b>	TF-627  10 <span style="float: right;">2,89</span>	<b>28°09'47.4"N 16°27'17.2"W</b>  <b>R-7</b>	<b>09,01</b>
<b>04,76</b>	<b>00,42</b>	TF-627  11 <span style="float: right;">2,47</span>	<b>28°09'49.7"N 16°27'07.7"W</b>  <b>R-6</b>	<b>08,59</b>
<b>05,15</b>	<b>00,39</b>	TF-627  12 <span style="float: right;">2,08</span>	<b>28°09'57.1"N 16°26'57.2"W</b>  <b>R-5</b>	<b>08,20</b>

Sección <b>5</b>	<b>TC 5</b> VILLA ARICO - EL PORÍS II	→	<b>CH 5A</b> ENTRADA REAGRUPAMIENTO	Distancia 13,35	Tiempo 25min	Km/h 32,04	<b>Sector</b> <b>14</b>
---------------------	---	---	---	--------------------	-----------------	---------------	----------------------------

Distancia		DIRECCIÓN	INFORMACIONES	Kms. Regresivos
Total	Parcial			
05,72	00,57	TF-627 	28°09'50.9"N 16°26'40.0"W 	07,63
06,17	00,45	TF-627 	28°09'46.2"N 16°26'26.3"W 	07,18
06,55	00,38	TF-627 	28°09'54.1"N 16°26'28.4"W 	06,80
<b>07,23</b>	<b>00,68</b>	<b>Meta TC 5</b> Villa Arico-El Porís TF-627 	28°09'54.1"N 16°26'12.4"W 	06,12
07,43	00,20	Avda. Villa de Arico (TF-627) 	28°09'52.5"N 16°26'05.4"W 	05,92
07,61	00,18	Calle Real Plaza Avda. Villa de Arico 		05,74

!!2 110m

Sección <b>5</b>	TC 5 VILLA ARICO - EL PORÍS II	→	CH 5A ENTRADA REAGRUPAMIENTO	Distancia 13,35	Tiempo 25min	Km/h 32,04	Sector <b>14</b>

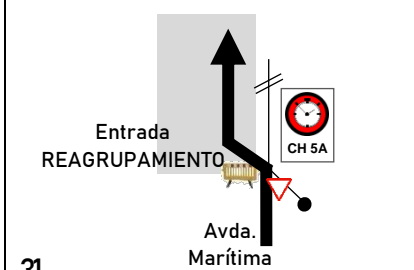

Distancia		DIRECCIÓN	INFORMACIONES	Kms. Regresivos
Total	Parcial			
07,72	00,11	19 		05,63
08,09	00,37	20 		05,26
08,14	00,05	21 		05,21
08,55	00,41	22 		04,80
08,71	00,16	23 		04,64
08,91	00,20	24 		04,44

Sección <b>5</b>	TC 5 VILLA ARICO - EL PORÍS II	→	CH 5A ENTRADA REAGRUPAMIENTO	Distancia 13,35	Tiempo 25min	Km/h 32,04	Sector <b>14</b>

Distancia		DIRECCIÓN	INFORMACIONES	Kms. Regresivos
Total	Parcial			
11,72	02,81	25 		01,63
11,98	00,26	26 		01,37
12,10	00,12	27 		01,25
12,15	00,05	28 		01,20
12,38	00,23	29 		00,97
13,30	00,92	30 		00,05

!!? 50m

Sección <b>5</b>	<b>TC 5</b> VILLA ARICO - EL PORÍS II	→	<b>CH 5A</b> ENTRADA REAGRUPAMIENTO	Distancia 13,35	Tiempo 25min	Km/h 32,04	<b>Sector</b> <b>14</b>
---------------------	---	---	---	--------------------	-----------------	---------------	----------------------------

Distancia		DIRECCIÓN	INFORMACIONES	Kms. Regresivos
Total	Parcial			
<b>13,35</b>	<b>00,05</b>	 <p>Entrada REAGRUPAMIENTO</p> <p>Avda. Marítima</p> <p>31</p>	<p>28°08'32.1"N 16°26'24.7"W</p> <p><b>Entrada</b> <b>Reagrupamiento</b></p>  <p>CH 5A</p>	<b>00,00</b>





# 6º SECCIÓN

Sección <b>6</b>	<b>CH 5B</b> SALIDA REAGRUPAMIENTO	→	<b>CH 5C</b> ENTRADA ASISTENCIAS	Distancia <b>0,50</b>	Tiempo <b>3min</b>	Km/h <b>10,00</b>	<b>Sector</b> <b>15</b>
---------------------	--	---	--	--------------------------	-----------------------	----------------------	----------------------------

Distancia		DIRECCIÓN	INFORMACIONES	Kms. Regresivos
Total	Parcial			
<b>00,00</b>	<b>00,00</b>	<p>1</p>	<p>28°08'28.8"N 16°26'28.0"W</p> <p><b>Salida Reagrupamiento</b></p>	<b>00,50</b>
<b>00,03</b>	<b>00,03</b>	<p>2</p>		<b>00,47</b>
<b>00,50</b>	<b>00,47</b>	<p>3</p>	<p>28°08'37.1"N 16°26'43.2"W</p> <p><b>Entrada Asistencias</b></p>	<b>00,00</b>

Sección <b>6</b>	<b>CH 5D</b> SALIDA ASISTENCIAS	<b>CH 6</b> Chiquerón	Distancia 7,81	Tiempo 20min	Km/h 23,43	<b>Sector</b> <b>16</b>
---------------------	------------------------------------	--------------------------	-------------------	-----------------	---------------	----------------------------

Distancia		DIRECCIÓN	INFORMACIONES	Kms. Regresivos
Total	Parcial			
00,00	00,00		28°08'35.7"N 16°26'41.0"W <b>Salida Asistencias</b> 	07,81
00,06	00,06			07,75
00,22	00,16			07,59
00,37	00,15			07,44
00,94	00,57			06,87
01,28	00,34			06,53

!!? 90m

Sección <b>6</b>	<b>CH 5D</b> SALIDA ASISTENCIAS	→	<b>CH 6</b> Chiquerón	Distancia 7,81	Tiempo 20min	Km/h 23,43	<b>Sector</b> <b>16</b>
---------------------	------------------------------------	---	--------------------------	-------------------	-----------------	---------------	----------------------------

Distancia		DIRECCIÓN	INFORMACIONES	Kms. Regresivos
Total	Parcial			
01,37	00,09	7 		06,44
06,62	05,25	8 	28°09'40.4"N 16°29'23.0"W Corte Carretera 	01,19
07,81	01,19	9 	28°09'48.3"N 16°29'18.0"W Control Horario 	00,00
	+3 min 00,16	10 	28°09'46.0"N 16°29'13.1"W Salida TC 6 VILLA ARICO - EL PORÍS 	



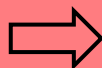
# TC6

## VILLA ARICO – EL PORÍS

### 7,23 km

#### Interrupción del TC:

En caso de interrupción del TC, nueva hora desde el Control Stop:



Tiempo 10 min  
distancia 5,92 km  
(35,52 Km/h)

#### Ruta Alternativa:

En caso de que el tramo sea neutralizado, seguir el recorrido alternativo hasta CH 6A en la página [93](#)




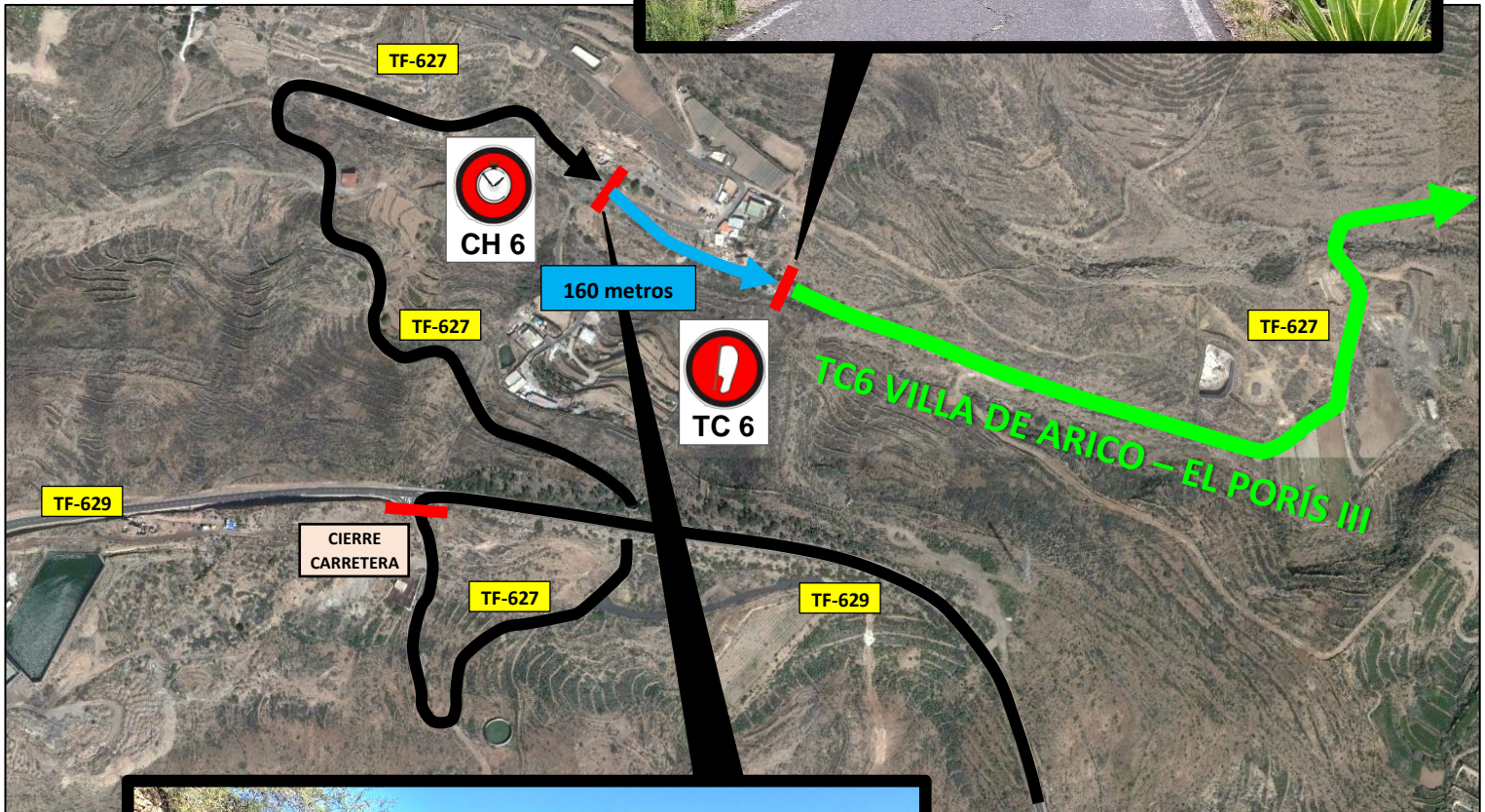
TC  
6



# VILLA ARICO - EL PORÍS (7,23 km)

## CONTROL HORARIO Y SALIDA

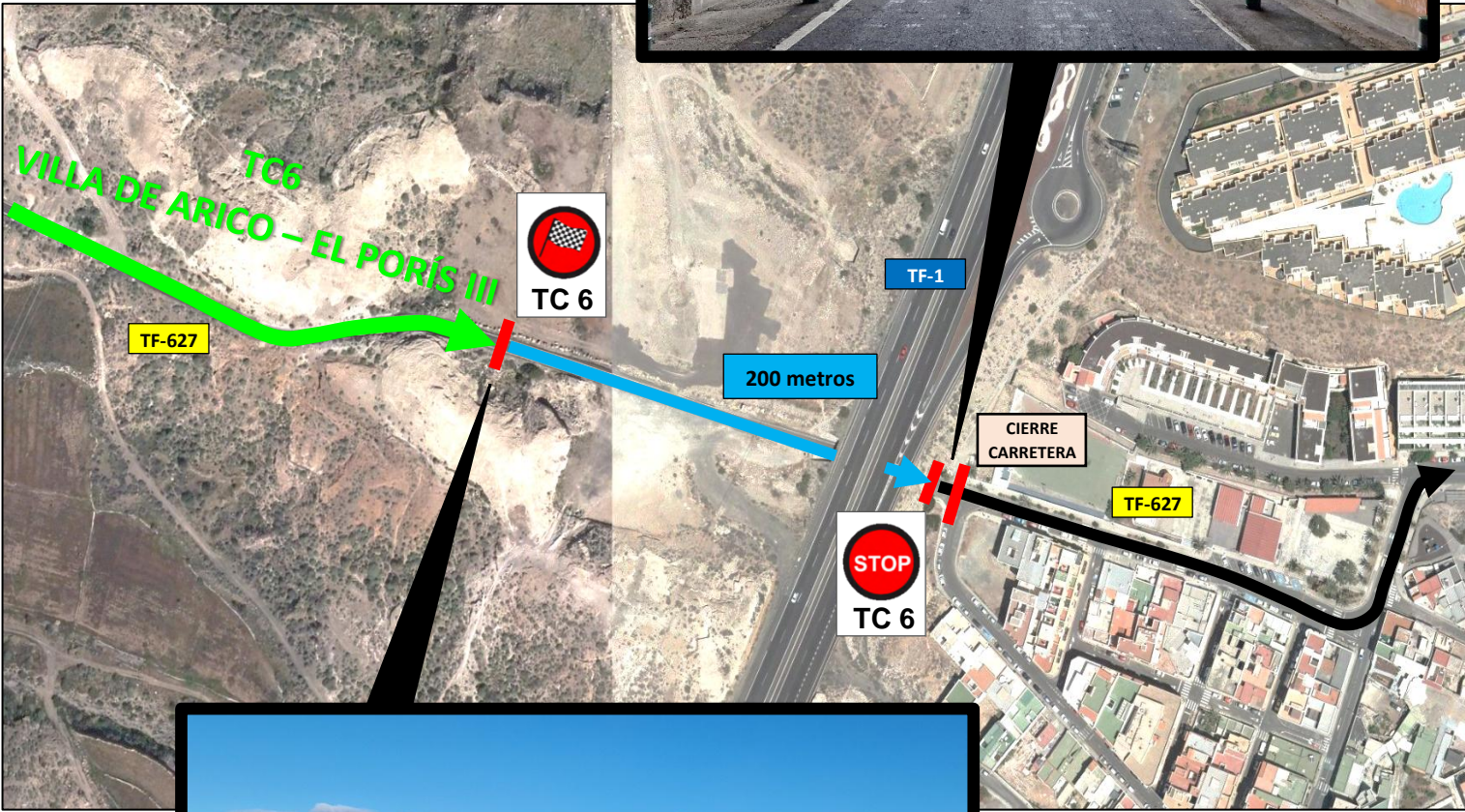
28°09'46.0"N  
16°29'13.1"W



28°09'48.3"N  
16°29'18.0"W

## META Y CONTROL STOP

28°09'52.5"N  
16°26'05.4"W



28°09'54.1"N  
16°26'12.4"W

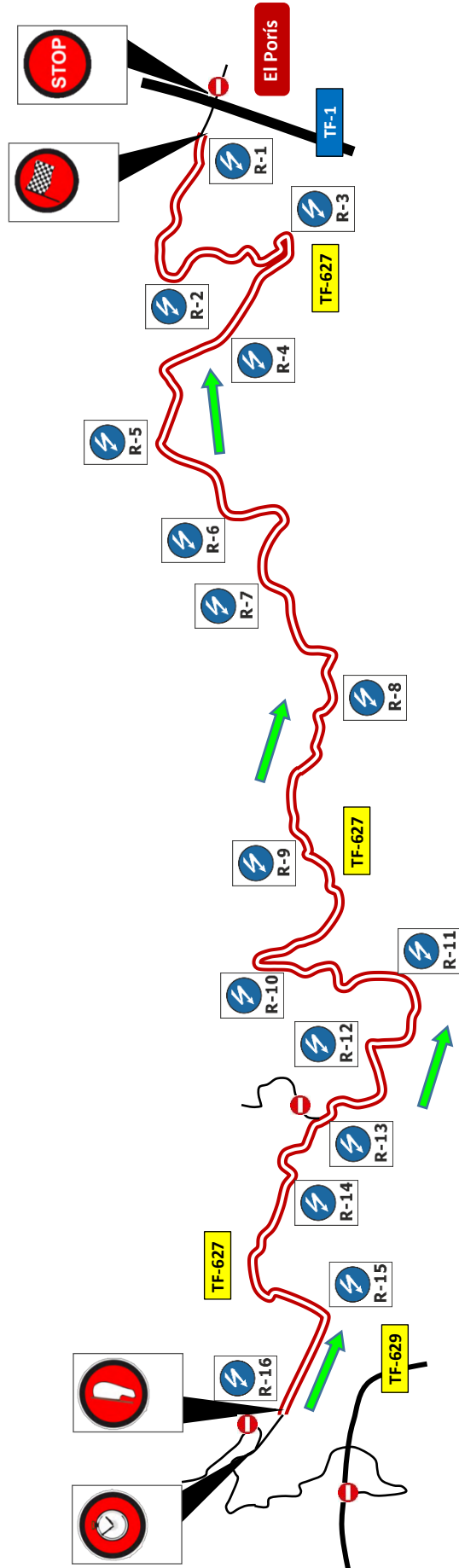
TC

6



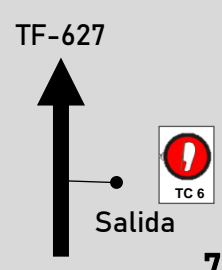



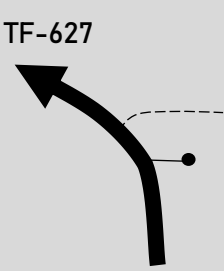

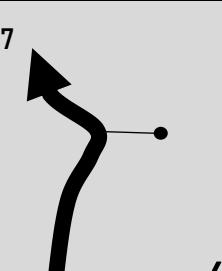

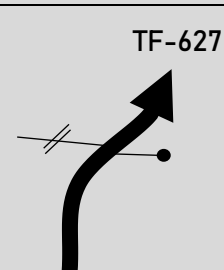

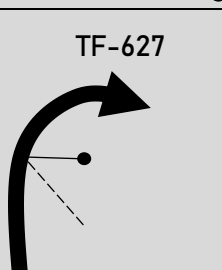

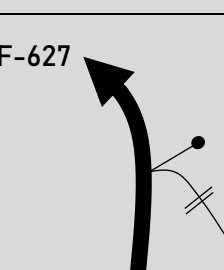

# VILLA ARICO - EL PORÍS (7,23 km)

# TC6 VILLA ARICO - EL PORÍS

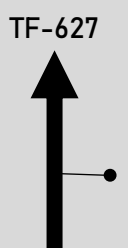


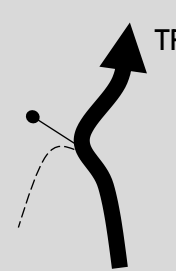


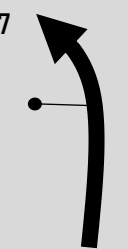





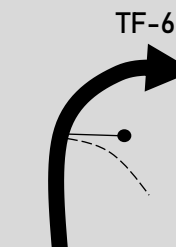


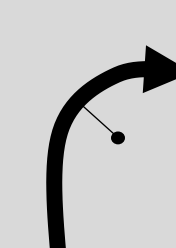




# 7,23 km

Sección <b>6</b>	<b>TC 6</b> VILLA ARICO - EL PORÍS III	→	<b>CH 6A</b> FIN RALLYSPRINT ABADES	Distancia 13,35	Tiempo 25min	Km/h 32,04	<b>Sector</b> <b>17</b>
---------------------	--	---	---	--------------------	-----------------	---------------	----------------------------

Distancia		DIRECCIÓN	INFORMACIONES	Kms. Regresivos
Total	Parcial			
00,00	00,00	TF-627  7,23	28°09'46.0"N 16°29'13.1"W  R-16   <b>13,35</b>	
00,45	00,45	TF-627  6,78	28°09'43.5"N 16°28'57.8"W  R-15	<b>12,90</b>
01,06	00,61	TF-627  6,17	28°09'45.1"N 16°28'41.2"W  R-14	<b>12,29</b>
01,32	00,26	TF-627  5,91	28°09'42.5"N 16°28'34.1"W  R-13	<b>12,03</b>
01,69	00,37	TF-627  5,54	28°09'38.0"N 16°28'24.5"W  R-12	<b>11,66</b>
02,14	00,45	TF-627  5,09	28°09'37.7"N 16°28'13.6"W  R-11	<b>11,21</b>

Sección <b>6</b>	<b>TC 6</b> VILLA ARICO - EL PORÍS III	→	<b>CH 6A</b> FIN RALLYSPRINT ABADES	Distancia 13,35	Tiempo 25min	Km/h 32,04	<b>Sector</b> <b>17</b>
---------------------	--	---	---	--------------------	-----------------	---------------	----------------------------

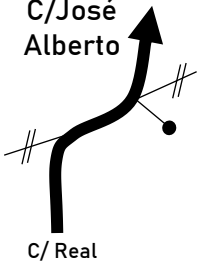
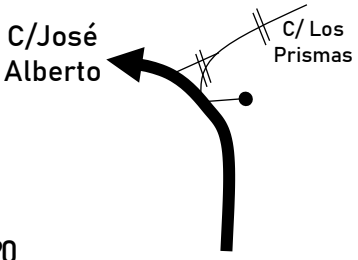
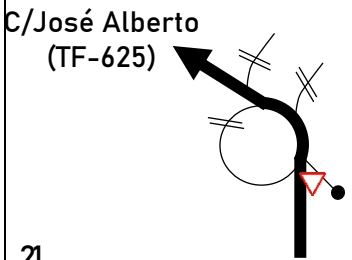
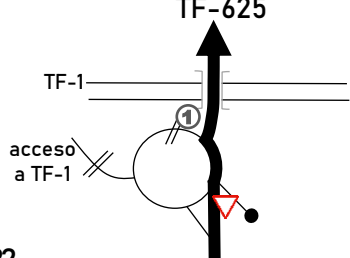

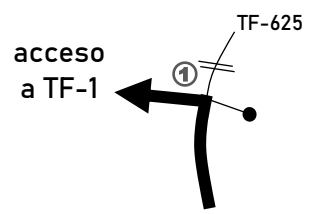

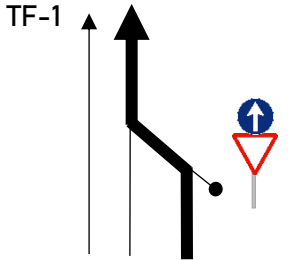

Distancia		DIRECCIÓN	INFORMACIONES	Kms. Regresivos
Total	Parcial			
02,49	00,35	TF-627  7 4,74	28°09'46.1"N 16°28'12.6"W  	10,86
03,13	00,64	TF-627  8 4,10	28°09'43.9"N 16°27'56.4"W  	10,22
03,79	00,66	TF-627  9 3,44	28°09'41.4"N 16°27'34.1"W  	09,56
04,34	00,55	TF-627  10 2,89	28°09'47.4"N 16°27'17.2"W  	09,01
04,76	00,42	TF-627  11 2,47	28°09'49.7"N 16°27'07.7"W  	08,59
05,15	00,39	TF-627  12 2,08	28°09'57.1"N 16°26'57.2"W  	08,20

Sección <b>6</b>	<b>TC 6</b> VILLA ARICO - EL PORÍS III	→	<b>CH 6A</b> FIN RALLYSPRINT ABADES	Distancia 13,35	Tiempo 25min	Km/h 32,04	<b>Sector</b> <b>17</b>
---------------------	--	---	---	--------------------	-----------------	---------------	----------------------------

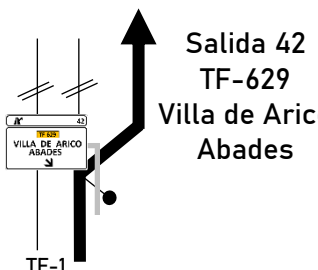

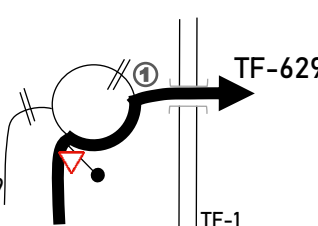
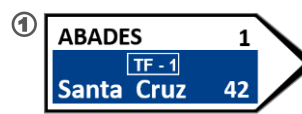
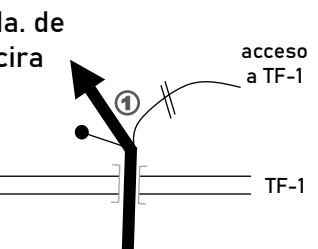
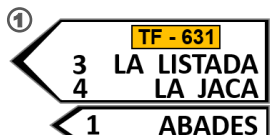
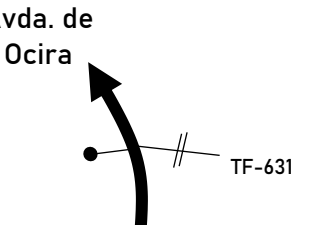
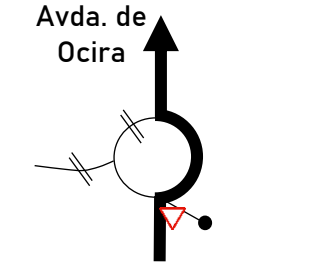
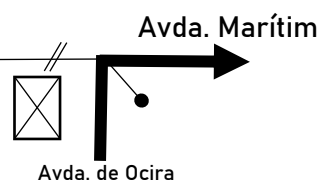
Distancia		DIRECCIÓN	INFORMACIONES	Kms. Regresivos
Total	Parcial			
05,72	00,57	TF-627 	28°09'50.9"N 16°26'40.0"W 	07,63
06,17	00,45	TF-627 	28°09'46.2"N 16°26'26.3"W 	07,18
06,55	00,38	TF-627 	28°09'54.1"N 16°26'28.4"W 	06,80
<b>07,23</b>	<b>00,68</b>	<div style="background-color: yellow; padding: 5px; border: 1px solid black; display: inline-block;"> <b>Meta TC 6</b>  <b>Villa Arico-El Porís</b> </div> TF-627 	28°09'54.1"N 16°26'12.4"W 	06,12
07,43	00,20	Avda. Villa de Arico (TF-627) 	28°09'52.5"N 16°26'05.4"W 	05,92
07,61	00,18	Calle Real Avda. Villa de Arico		05,74

!!2 110m

Sección <b>6</b>	<b>TC 6</b> VILLA ARICO - EL PORÍS III	→	<b>CH 6A</b> FIN RALLYSPRINT ABADES	Distancia 13,35	Tiempo 25min	Km/h 32,04	<b>Sector</b> <b>17</b>
---------------------	--	---	---	--------------------	-----------------	---------------	----------------------------

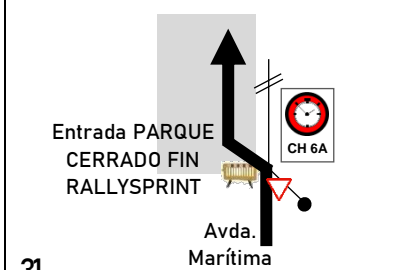

Distancia		DIRECCIÓN	INFORMACIONES	Kms. Regresivos
Total	Parcial			
07,72	00,11	19  C/José Alberto C/Real		05,63
08,09	00,37	20  C/José Alberto C/Los Prismas		05,26
08,14	00,05	21  C/José Alberto (TF-625)		05,21
08,55	00,41	22  TF-625 TF-1 acceso a TF-1		04,80
08,71	00,16	23  acceso a TF-1 TF-625		04,64
08,91	00,20	24  TF-1		04,44

Sección <b>6</b>	TC 6 VILLA ARICO - EL PORÍS III	→	CH 6A FIN RALLYSPRINT ABADES	Distancia 13,35	Tiempo 25min	Km/h 32,04	Sector <b>17</b>

Distancia		DIRECCIÓN	INFORMACIONES	Kms. Regresivos
Total	Parcial			
11,72	02,81	25 		01,63
11,98	00,26	26 		01,37
12,10	00,12	27 		01,25
12,15	00,05	28 		01,20
12,38	00,23	29 		00,97
13,30	00,92	30 		00,05

!!? 50m

Sección <b>6</b>	<b>TC 6</b> VILLA ARICO - EL PORÍS III	→	<b>CH 6A</b> FIN RALLYSPRINT ABADES	Distancia 13,35	Tiempo 25min	Km/h 32,04	<b>Sector</b> <b>17</b>
---------------------	--	---	---	--------------------	-----------------	---------------	----------------------------

Distancia		DIRECCIÓN	INFORMACIONES	Kms. Regresivos
Total	Parcial			
<b>13,35</b>	<b>00,05</b>	 <p>Entrada PARQUE CERRADO FIN RALLYSPRINT</p> <p>Avda. Marítima</p> <p>31</p>	<p>28°08'32.1"N 16°26'24.7"W</p> <p><b>Entrada Parque Cerrado Fin Rallysprint</b></p>  <p>CH 6A</p>	<b>00,00</b>



**FIN RALLYSPRINT**  
**¡¡ENHORABUENA!!**





# RECORRIDOS

# ALTERNATIVOS

## RECORRIDOS ALTERNATIVOS:

de TC1/2/3 EL PORÍS-VILLA ARICO  
a CH1A/2A/3A Entrada Reagrupamiento \_\_\_\_\_ Pág. 89

de TC4/5/6 VILLA ARICO-EL PORÍS  
a CH4A/5A/6A Entrada Reagrupamiento \_\_\_\_\_ Pág. 93

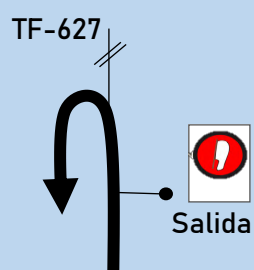

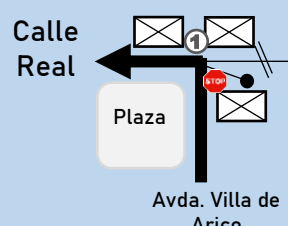

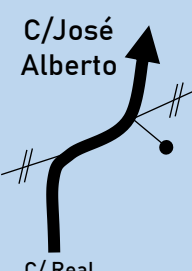
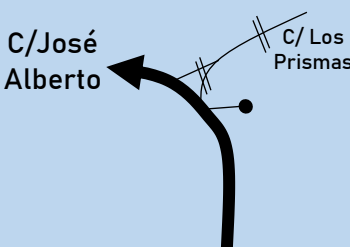

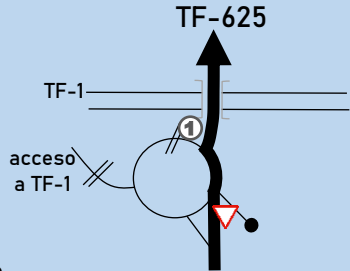

# RECORRIDO ALTERNATIVO

de salida  
TC1/2/3 EL PORÍS-VILLA ARICO  
a CH1A/2A/3A Entrada  
Reagrupamiento

6,13 km



Sección <b>1/2/3</b>	TC 1/2/3 EL PORÍS - VILLA ARICO	→	CH 1A/2A/3A ENTRADA REAGRUPAMIENTO	Distancia 6,13	Tiempo 10min	Km/h 36,78	Sector <b>2/5/8</b>
-------------------------	---------------------------------------	---	--	-------------------	-----------------	---------------	------------------------

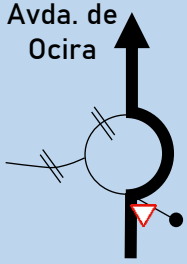
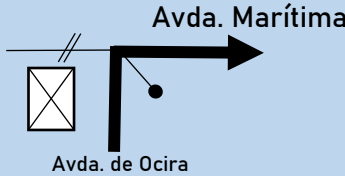


Distancia		DIRECCIÓN	INFORMACIONES	Kms. Regresivos
Total	Parcial			
00,00	00,00	1 TF-627 	28°09'54.1"N 16°26'12.4"W <b>Salida TC 1/2/3 EL PORÍS- VILLA ARICO</b> 	06,13
00,39	00,39	2 		05,74
00,50	00,11	3 		05,63
00,87	00,37	4 		05,26
00,92	00,05	5 		05,21
01,33	00,41	6 		04,80

!!? 160m

Sección <b>1/2/3</b>	<b>TC 1/2/3</b> EL PORÍS - VILLA ARICO	<b>CH 1A/2A/3A</b> ENTRADA REAGRUPAMIENTO	Distancia <b>6,13</b>	Tiempo <b>10min</b>	Km/h <b>36,78</b>	<b>Sector</b> <b>2/5/8</b>
-------------------------	--	---	--------------------------	------------------------	----------------------	-------------------------------

Distancia		DIRECCIÓN	INFORMACIONES	Kms. Regresivos
Total	Parcial			
<b>01,49</b>	<b>00,16</b>			<b>04,64</b>
<b>01,69</b>	<b>00,20</b>			<b>04,44</b>
<b>04,50</b>	<b>02,81</b>			<b>01,63</b>
<b>04,76</b>	<b>00,26</b>			<b>01,37</b>
<b>04,88</b>	<b>00,12</b>			<b>01,25</b>
<b>04,93</b>	<b>00,05</b>			<b>01,20</b>

Sección <b>1/2/3</b>	<b>TC 1/2/3</b> EL PORÍS - VILLA ARICO	→	<b>CH 1A/2A/3A</b> ENTRADA REAGRUPAMIENTO	Distancia <b>6,13</b>	Tiempo <b>10min</b>	Km/h <b>36,78</b>	<b>Sector</b> <b>2/5/8</b>
-------------------------	--	---	---	--------------------------	------------------------	----------------------	-------------------------------

Distancia		DIRECCIÓN	INFORMACIONES	Kms. Regresivos
Total	Parcial			
<b>05,16</b>	<b>00,23</b>	13 		<b>00,97</b>
<b>06,08</b>	<b>00,92</b>	14 		<b>00,05</b>
<b>06,13</b>	<b>00,05</b>	15 	<b>28°08'32.1"N 16°26'24.7"W</b> <b>Entrada</b> <b>Reagrupamiento</b> <b>1A/2A/3A</b> 	<b>00,00</b>

# RECORRIDO ALTERNATIVO

de salida  
TC4/5/6 VILLA ARICO-  
EL PORÍS  
a CH4A/5A/6A Entrada  
Reagrupamiento

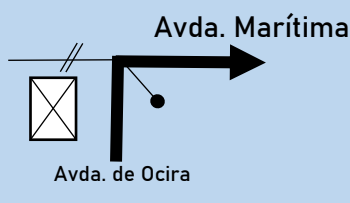
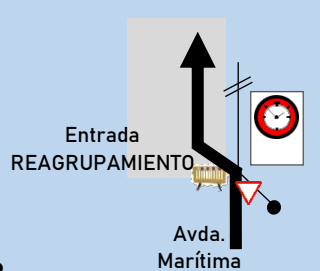
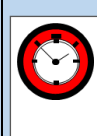
7,93 km



Sección <b>4/5/6</b>	<b>TC 4/5/6</b> VILLA ARICO - EL PORÍS	<b>CH 4A/5A/6A</b> ENTRADA REAGRUPAMIENTO	Distancia <b>7,93</b>	Tiempo <b>10min</b>	Km/h <b>47,58</b>	<b>Sector</b> <b>11/14/17</b>
-------------------------	--	---	--------------------------	------------------------	----------------------	----------------------------------

Distancia		DIRECCIÓN	INFORMACIONES	Kms. Regresivos
Total	Parcial			
00,00	00,00	<p>TF-627</p> <p>1</p>	<p>28°09'46.0"N 16°29'13.1"W</p> <p><b>Salida TC 4/5/6</b> <b>VILLA ARICO-</b> <b>EL PORÍS</b></p>	<b>07,93</b>
01,35	01,35	<p>TF-629</p> <p>2</p>	<p>28°09'40.4"N 16°29'23.0"W</p> <p><b>Corte Carretera</b></p>	<b>06,58</b>
06,53	05,18	<p>TF-629</p> <p>3</p>	  	<b>01,40</b>
06,68	00,15	<p>Avda. de Ocira</p> <p>4</p>		<b>01,25</b>
06,73	00,05	<p>Avda. de Ocira</p> <p>5</p>		<b>01,20</b>
06,96	00,23	<p>Avda. de Ocira</p> <p>6</p>		<b>00,97</b>

Sección <b>4/5/6</b>	<b>TC 4/5/6</b> VILLA ARICO - EL PORÍS	→	<b>CH 4A/5A/6A</b> ENTRADA REAGRUPAMIENTO	Distancia <b>7,93</b>	Tiempo <b>10min</b>	Km/h <b>47,58</b>	<b>Sector</b> <b>11/14/17</b>
-------------------------	--	---	---	--------------------------	------------------------	----------------------	----------------------------------

Distancia		DIRECCIÓN	INFORMACIONES	Kms. Regresivos
Total	Parcial			
<b>07,88</b>	<b>00,92</b>	 <p>Avda. Marítima</p> <p>Avda. de Ocira</p> <p>7</p>		<b>00,05</b>
<b>07,93</b>	<b>00,05</b>	 <p>Entrada REAGRUPAMIENTO</p> <p>Avda. Marítima</p> <p>8</p>	<p>28°08'32.1"N 16°26'24.7"W</p> <p><b>Entrada</b> <b>Reagrupamiento</b> <b>4A/5A/6A</b></p> 	<b>00,00</b>

**OK**

**MOSTRAR EN CASO DE NO NECESITAR ASISTENCIA MÉDICA**

**Teléfono Dirección de Carrera: 619 722 614**

**S O S**

**MOSTRAR EN CASO DE SI NECESITAR ASISTENCIA MÉDICA**

**Teléfono Dirección de Carrera: 619 722 614**