



ROAD BOOK

LIBRO DE RUTA

19 y 20 de abril de 2024



ÍNDICE

	Página
ÍNDICE _____	A
SIGNOS EMPLEADOS _____	B
SIGNOS E INTERPRETACIÓN _____	C
MAPA GENERAL _____	D
PLANO VERIFICACIONES - PODIUM ABADES _____	E
PLANO PARQUE ASISTENCIAS ABADES _____	F
PLANO REAGRUPAMIENTO ABADES _____	G
ITINERARIO HORARIO _____	H
PROCEDIMIENTO DE SEGURIDAD EN CASO DE ACCIDENTE _____	I
FUNCIONAMIENTO GPS SEGURIDAD _____	J
SOLICITUD NUEVA SALIDA _____	K
REFUELLING _____	L
NOTAS _____	M
1º SECCIÓN _____	1
• TC1 EL PORÍS-VILLA ARICO I	5
2º SECCIÓN _____	14
• TC2 EL PORÍS-VILLA ARICO II	19
3º SECCIÓN _____	28
• TC3 EL PORÍS-VILLA ARICO III	33
4º SECCIÓN _____	42
• TC4 VILLA ARICO-EL PORÍS I	46
5º SECCIÓN _____	57
• TC5 VILLA ARICO-EL PORÍS II	61
6º SECCIÓN _____	72
• TC6 VILLA ARICO-EL PORÍS III	76
RECORRIDOS ALTERNATIVOS _____	87
• de TC1/TC2/TC3 EL PORÍS-VILLA ARICO a CH1A/CH2A/CH3A entrada reagrupamiento	89
• de TC4/5 VILLA ARICO-EL PORÍS a CH4A/CH5A entrada reagrupamiento	93
• de TC6 VILLA ARICO-EL PORÍS a CH6A Fin Rallysprint-Parque Cerrado Abades	96

SIGNOS EMPLEADOS

28°09'48.2"N
16°29'25.6"W

Coordenadas GPS
interactivas
(click para abrir navegación)

28°09'52.4"N 16°26'05.3"W



Control Horario



Salida Tramo
Cronometrado



Llegada Tramo
Cronometrado



Control Stop



Marcaje de
neumáticos



Zona de
repostaje



Señales de Tráfico



Ambulancia SVB / SVA



Grúa



Corte de carretera



Bomberos



Médico



Coche de Seguridad "S"



Señal a seguir



Radio enlace /
Comisario de Ruta



Dirección a
NO seguir



Dirección a seguir



Casas

MAPA GENERAL

**EL PORÍS-
VILLA ARICO**
(6,63 km)

TC1 09:30
TC2 11:01
TC3 12:32

DIRECCIÓN DE
CARRERA,
COMISARIOS
DEPORTIVOS,
CRONOMETRAJE



**VILLA ARICO-
EL PORÍS**
(6,63 km)

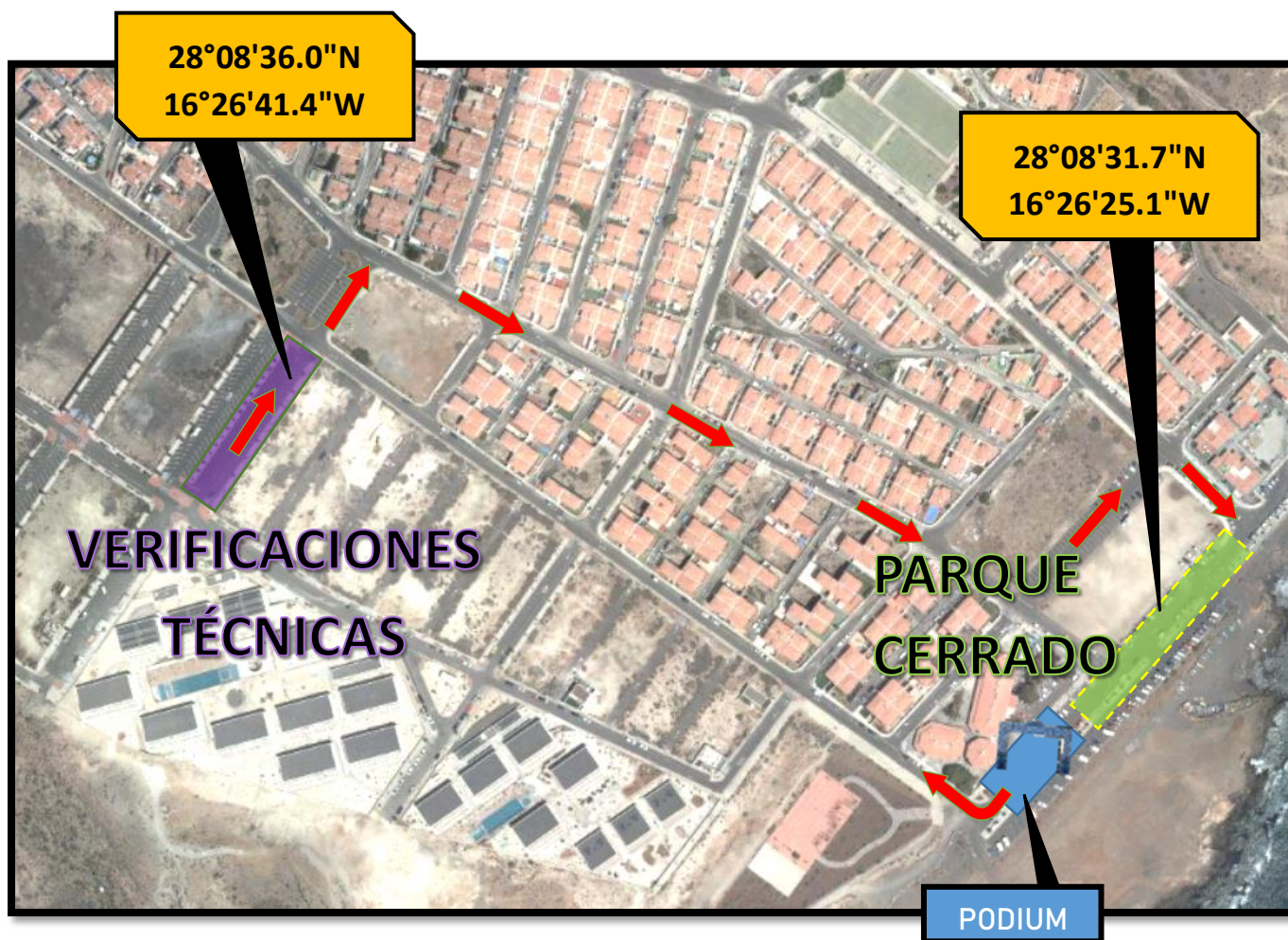
TC4 14:35
TC5 16:08
TC6 17:41

VERIFICACIONES
REAGRUPAMIENTO
ASISTENCIAS
PODIUM
PARQUE CERRADO

Sábado 20/04/2024
TF-627

Carretera Cerrada a las 08:30
Apertura 10:20 - Cierre 10:35
Apertura 11:50 - Cierre 12:05
Apertura 13:20 - Cierre 13:35
Apertura 15:25 - Cierre 15:40
Apertura 16:55 - Cierre 17:10
Carretera Abierta a las 18:30

PLANO VERIFICACIONES VIERNES - PODIUM ABADES



PLANO PARQUE ASISTENCIAS ABADES

entrada ASIST.

28°08'43.7"N
16°26'58.4"W



28°08'34.5"N
16°26'45.6"W

salida ASIST.

REAGRUPAMIENTO ABADES

entrada REAGRUP.

28°08'36.0"N
16°26'41.4"W



ITINERARIO HORARIO

Sábado, 20 de abril de 2024

sector	CH/TC	Descripción	km TC	km enlace	km totales	tiempo sector	km/h	hora 1º
1	CH 0	salida asistencias						9:00
		ZR1 Refuelling				0:10		
	CH 1	El Porís		6,03	6,03	0:17	13,40	9:27
2	TC 1	EL PORÍS-VILLA ARICO I	6,63			0:03		9:30
	CH 1A	entrada reagrupamiento		7,93	14,56	0:25	34,94	9:55
3	CH 1B	salida reagrupamiento				0:15		10:10
	CH 1C	entrada asistencias		0,65	0,65	0:03	13,00	10:13
		Zona de Asistencia "A"				0:30		
4	CH 1D	salida asistencias						10:43
	CH 2	El Porís		6,03	6,03	0:15	24,12	10:58
5	TC 2	EL PORÍS-VILLA ARICO II	6,63			0:03		11:01
	CH 2A	entrada reagrupamiento		7,93	14,56	0:25	34,94	11:26
6	CH 2B	salida reagrupamiento				0:15		11:41
	CH 2C	entrada asistencias		0,65	0,65	0:03	13,00	11:44
		Zona de Asistencia "B"				0:30		
7	CH 2D	salida asistencias						12:14
	CH 3	El Porís		6,03	6,03	0:15	24,12	12:29
8	TC 3	EL PORÍS-VILLA ARICO III	6,63			0:03		12:32
	CH 3A	entrada reagrupamiento		7,93	14,56	0:25	34,94	12:57
9	CH 3B	salida reagrupamiento				0:15		13:12
	CH 3C	entrada asistencias		0,65	0,65	0:03	13,00	13:15
		Zona de Asistencia "C"				0:45		
10	CH 3D	salida asistencias						14:00
		ZR2 Refuelling				0:10		
	CH 4	Chiquerón		8,04	8,04	0:22	15,08	14:32
11	TC 4	VILLA ARICO-EL PORÍS I	6,63			0:03		14:35
	CH 4A	entrada reagrupamiento		5,82	12,45	0:25	29,88	15:00
12	CH 4B	salida reagrupamiento				0:15		15:15
	CH 4C	entrada asistencias		0,65	0,65	0:03	13,00	15:18
		Zona de Asistencia "D"				0:30		
13	CH 4D	salida asistencias						15:48
	CH 5	Chiquerón		8,04	8,04	0:17	28,38	16:05
14	TC 5	VILLA ARICO-EL PORÍS II	6,63			0:03		16:08
	CH 5A	entrada reagrupamiento		5,82	12,45	0:25	29,88	16:33
15	CH 5B	salida reagrupamiento				0:15		16:48
	CH 5C	entrada asistencias		0,65	0,65	0:03	13,00	16:51
		Zona de Asistencia "E"				0:30		
16	CH 5D	salida asistencias						17:21
	CH 6	Chiquerón		8,04	8,04	0:17	28,38	17:38
17	TC 6	VILLA ARICO-EL PORÍS III	6,63			0:03		17:41
	CH 6A	Fin Rallysprint Abades		6,18	12,81	0:25	30,74	18:06

KM TOTALES 39,78 87,07 126,85 31,36%

Amanecer 07:34

Anochece 20:34

PROCEDIMIENTO SEGURIDAD EN CASO DE ACCIDENTE

- Todos los concursantes deberán estar familiarizados con el Reglamento Deportivo de la prueba, así como con el Anexo III del Reglamento de Rallyes de Asfalto.
- Cuando haya un cartel “**SOS**” de color rojo es OBLIGATORIO detenerse y prestar asistencia a la tripulación que necesita ayuda. Usted es responsable de ayudar a los accidentados y de asegurarse de que los servicios de seguridad se movilicen lo más rápido posible.
- La primera tripulación que llegue al lugar del accidente debe detenerse e informar al siguiente coche sobre los detalles.
- El siguiente coche deberá llevar la información que se detalla al SIGUIENTE puesto de radio, que podrá ser el control de llegada:
 - Número de competición de la tripulación involucrada
 - Si es que hay y cuantos miembros de la tripulación o personas del público han resultado heridas
 - Si algún miembro de la tripulación o espectador está atrapado dentro o fuera del coche
 - Localización del accidente, citando el cruce más cercano o punto kilométrico más cercano según el Road-Book
 - Cualquier otra información de vital importancia, como por ejemplo agua o fuego
- Los siguientes vehículos deberán detenerse si se muestra el cartel.
- Todos los concursantes que se detengan en un tramo deberán colocar el triángulo rojo por lo menos 50 m antes del lugar en que se ha detenido el coche, incluso si el mismo no se encuentra sobre la calzada.
- Si el equipo abandona el vehículo, deberá dejar la señal de “**OK**” de color verde para que sea visible para otros participantes
- El número de teléfono en caso de emergencia: **619 722 614**.
- Todo concursante que se retire del rally deberá informar al "relación con los competidores" y deberá de entregar sus carnets de ruta en el punto de control más cercano lo antes posible.

TELEFONO DE EMERGENCIA: 619 722 614

FUNCIONAMIENTO GPS SEGURIDAD



GPS SEGURIDAD Y CRONOMETRAJE

Instrucciones

La pantalla se enciende **automáticamente** en los Tramos y Controles Horarios. En tramos de enlace, reagrupamientos y asistencia **se apaga automáticamente** pero sigue en funcionamiento.

El GPS únicamente se toca para comunicar S.O.S, accidente o avería. También para confirmar la recepción de informaciones y banderas.

FUERA DE LOS TRAMOS PERMANECE APAGADO ES NORMAL

Bandera Roja

En caso de ser avisado de Bandera Roja, debe confirmar su recepción pulsando el botón OK.

(mantener pulsado 1 segundo)



ACCIDENTE O AVERÍA



Pulsar para comunicar el estado de OK y si el vehículo bloquea el paso. *(mantener pulsado 1 segundo)*

DETENCIÓN O BAJA VELOCIDAD



En caso de detención en un tramo, se advertirá de que tiene que comunicar su estado de OK/AVERÍA. *(mantener pulsado 1 segundo)*

Versión 0.30

SOLICITUD NUEVA SALIDA

A/A DIRECTOR DE CARRERA
COMISARIOS DEPORTIVOS

VEHÍCULO N°

Concursante

Licencia n°

Piloto

Licencia n°

Copiloto

Licencia n°

EXPONE:

Que durante el desarrollo de la Prueba, el vehículo participante no ha podido completar una o más secciones, por lo que:

SOLICITO:

En virtud de lo dispuesto en el art. 9.22 del Reglamento Deportivo del Campeonato de Canarias de Rallyes de Asfalto 2024, acogerme a la fórmula de NUEVA SALIDA del equipo en la sección n°: *(marcar con una cruz)*

sección 2 para ir a TC2 EL PORÍS-VILLA ARICO II

sección 3 para ir a TC3 EL PORÍS-VILLA ARICO II

sección 4 para ir a TC4 VILLA ARICO-EL PORÍS I

sección 5 para ir a TC5 VILLA ARICO-EL PORÍS II

sección 6 para ir a TC6 VILLA ARICO-EL PORÍS III

conociendo que sólo podré usar esta fórmula una vez.

En Abades, a las _____ horas del día _____ de abril de 2024

Firma

Nombre y Apellidos de la persona que lo solicita

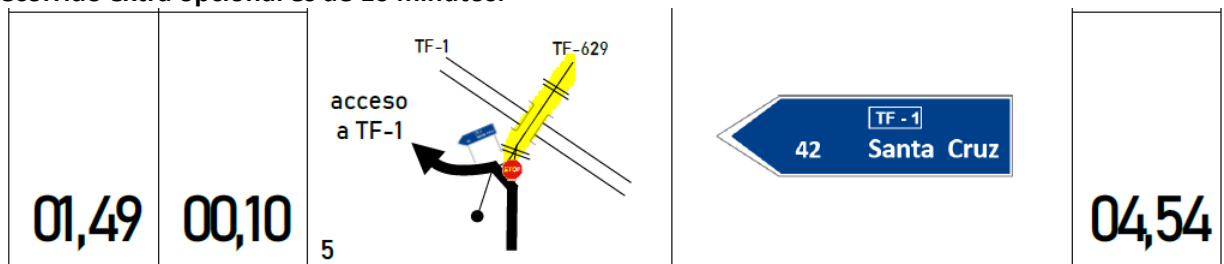


REFUELLING

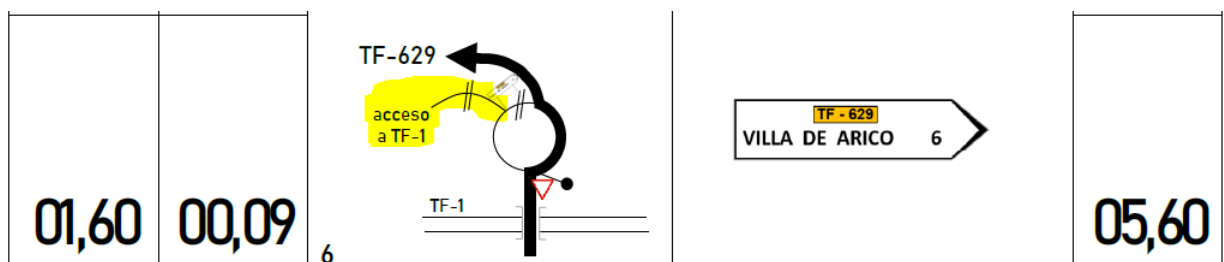
Además de la zona de Refuelling habilitada junto a la zona de asistencia, se autoriza el repostaje en la gasolinera E.S. PCAN Abades Los Moriscos, ubicada en la TF-1 km 44,4. En la misma solo se podrá repostar combustible comercial de la Estación de Servicio, según lo reglamentado en el Art. 9.10 del CCRA.



Para ello, se permite en el SECTOR 1 (antes del TC1 EL PORÍS-VILLA ARICO) el giro a la derecha cruzando el puente en la viñeta 5 de la página 2 del roadbook, tomando dirección Autopista Sur, y luego del repostaje, cambio de sentido en SALIDA 46 (TF-632 / Tajao / Complejo Ambiental), abandonando la TF-1 en SALIDA 39 que es la viñeta 7 del recorrido. Tiempo aproximado del recorrido extra opcional es de 10 minutos.



También en el SECTOR 10 (antes del TC4 VILLA ARICO-EL PORÍS), se autoriza el repostaje en la misma gasolinera, PCAN Abades Los Moriscos. Por lo que se permite el giro hacia la TF-1 dirección SUR en viñeta 6 página 44 del roadbook para repostaje en PCAN Abades Los Moriscos, y cambio de sentido en SALIDA 46 (TF-632 / Tajao / Complejo Ambiental) y abandonar la TF-1 en SALIDA 42 para empatar con viñeta 6 de nuevo. Tiempo aproximado del recorrido extra opcional es de 6 minutos.





NOTAS:







1º SECCIÓN

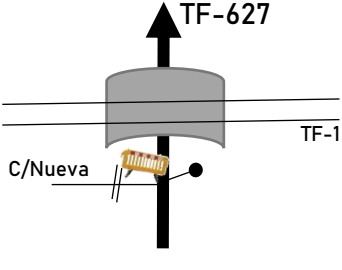
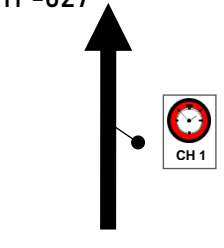

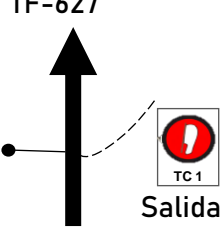

Sección 1	CH 0 SALIDA ASISTENCIAS	CH 1 El Porís	Distancia 6,03	Tiempo 27min	Km/h 13,40	Sector 1
---------------------	-----------------------------------	-------------------------	-------------------	-----------------	---------------	--------------------

Distancia		DIRECCIÓN	INFORMACIONES	Kms. Regresivos
Total	Parcial			
00,00	00,00	<p>1</p> <p>Avenida Resistiré</p>	<p>28°08'34.5"N 16°26'45.6"W</p> <p>Salida Asistencias</p>	06,03
00,43	00,43	<p>2</p> <p>Avda. Vera de Candelaria</p> <p>Avda. Resistiré</p>		05,60
01,13	00,70	<p>3</p> <p>Avda. de Ocira</p> <p>Avda. Vera de Candelaria</p> <p>Avda. de Ocira</p>		04,90
01,49	00,36	<p>4</p> <p>TF-1</p> <p>TF-629</p> <p>acceso a TF-1</p>		04,54
01,70	00,21	<p>6</p> <p>TF-1</p>		04,33
04,17	02,47	<p>7</p> <p>TF-1</p> <p>Salida 39 TF-625 Arico Viejo El Porís</p>		01,86

Sección 1	CH 0 SALIDA ASISTENCIAS	→	CH 1 El Porís	Distancia 6,03	Tiempo 27min	Km/h 13,40	Sector 1
---------------------	-----------------------------------	---	-------------------------	--------------------------	------------------------	----------------------	---------------------------

Distancia		DIRECCIÓN	INFORMACIONES	Kms. Regresivos
Total	Parcial			
04,48	00,31	8 		01,55
04,76	00,28	9 		01,27
04,87	00,11	10 		01,16
05,15	00,28	11 		00,88
05,21	00,06	12 		00,82
05,71	00,50	13 		00,32

Sección 1	CH 0 SALIDA ASISTENCIAS	→	CH 1 El Porís	Distancia 6,03	Tiempo 27min	Km/h 13,40	Sector 1
---------------------	-----------------------------------	---	-------------------------	--------------------------	------------------------	----------------------	---------------------------

Distancia		DIRECCIÓN	INFORMACIONES	Kms. Regresivos
Total	Parcial			
05,89	00,18	14 	28°09'52.4"N 16°26'05.3"W Corte Carretera	00,14
06,03	00,14	15 	28°09'53.6"N 16°26'10.4"W Control Horario 	00,00
+3 min	00,20	16 	28°09'54.9"N 16°26'17.6"W Salida TC 1 EL PORÍS - VILLA ARICO 	


TC1

EL PORÍS – VILLA ARICO

6,63 km

Interrupción del TC:


En caso de interrupción del TC, nueva hora desde el Control Stop:




Tiempo 10 min
distancia 7,33 km
(43,98 Km/h)

Ruta Alternativa:


En caso de que el tramo sea neutralizado, seguir el recorrido alternativo hasta CH 1A en la página 89




CONTROL HORARIO Y SALIDA



28°09'52.4"N
16°26'05.3"W



28°09'54.9"N
16°26'17.6"W




28°09'53.6"N
16°26'10.4"W

TC
1

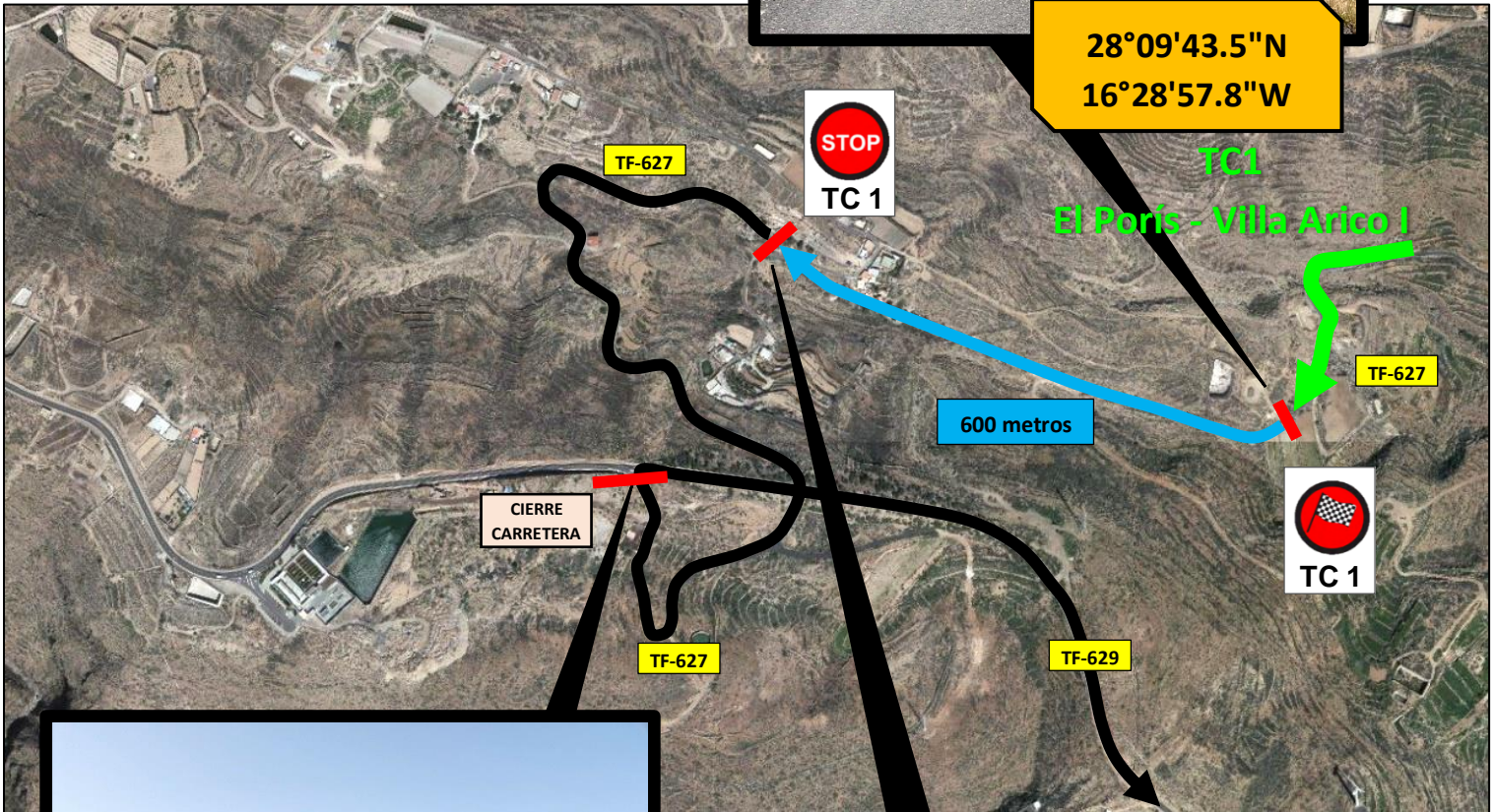


EL PORÍS - VILLA ARICO (6,63 km)

META Y CONTROL STOP



28°09'43.5"N
16°28'57.8"W



TC1
El Porís - Villa Arico 1

600 metros



28°09'40.4"N
16°29'23.0"W



28°09'38.3"N
16°29'18.1"W

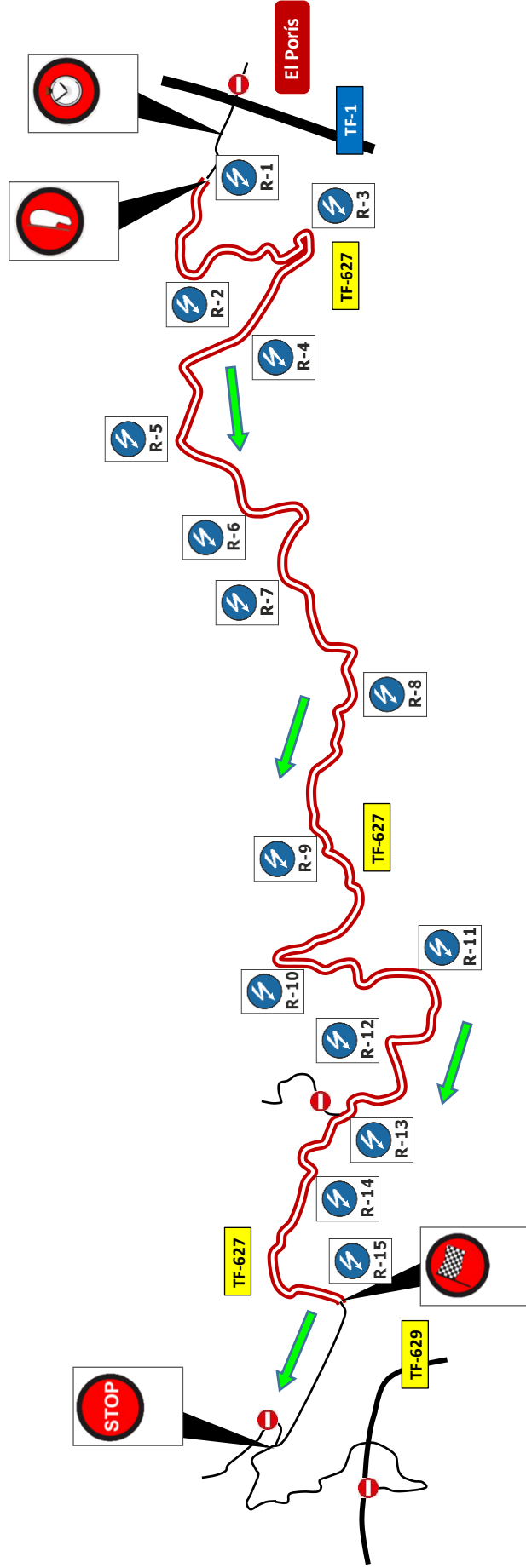
TC

1



EL PORÍS - VILLA ARICO (6,63 km)

TC1 EL PORÍS - VILLA ARICO



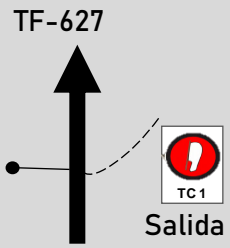



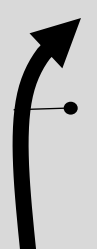

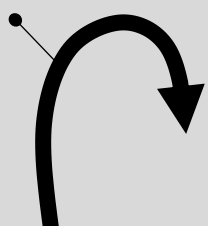

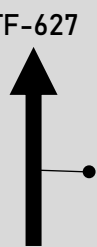

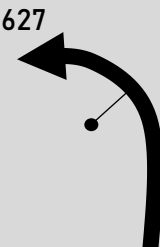

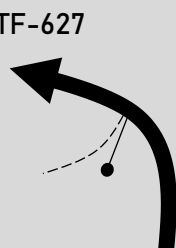

6,63 km





















Prueba subvencionada por el Cabildo de Tenerife



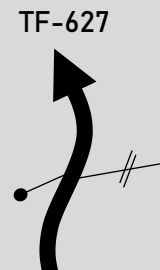


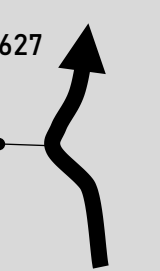


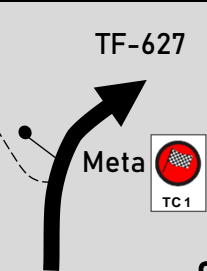



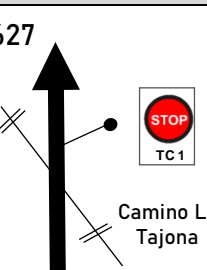


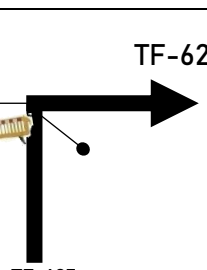

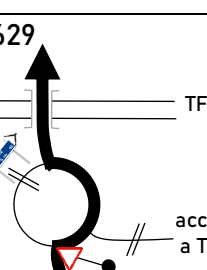
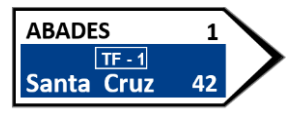
Sección 1	TC 1 EL PORÍS - VILLA ARICO I	→	CH 1A ENTRADA REAGRUPAMIENTO	Distancia 14,56	Tiempo 25min	Km/h 34,94	Sector 2
---------------------	--	---	---	---------------------------	------------------------	----------------------	---------------------------

Distancia		DIRECCIÓN	INFORMACIONES	Kms. Regresivos
Total	Parcial			
00,00	00,00	TF-627  Salida 6,63	28°09'48.2"N 16°29'25.6"W  R-1	  14,56
00,55	00,55	TF-627  6,08	28°09'54.1"N 16°26'28.4"W  R-2	14,01
00,93	00,38	TF-627  5,70	28°09'46.2"N 16°26'26.3"W  R-3	13,63
01,38	00,45	TF-627  5,25	28°09'50.9"N 16°26'40.0"W  R-4	13,18
01,95	00,57	TF-627  4,68	28°09'57.1"N 16°26'57.2"W  R-5	12,61
02,34	00,39	TF-627  4,29	28°09'49.7"N 16°27'07.7"W  R-6	12,22

Sección 1	TC 1 EL PORÍS - VILLA ARICO I	→	CH 1A ENTRADA REAGRUPAMIENTO	Distancia 14,56	Tiempo 25min	Km/h 34,94	Sector 2
---------------------	--	---	---	---------------------------	------------------------	----------------------	---------------------------

Distancia		DIRECCIÓN	INFORMACIONES	Kms. Regresivos
Total	Parcial			
02,75	00,41	TF-627  7 3,88	28°09'47.4"N 16°27'17.2"W  	11,81
03,31	00,56	TF-627  8 3,32	28°09'41.4"N 16°27'34.1"W  	11,25
03,97	00,66	TF-627  9 2,66	28°09'43.9"N 16°27'56.4"W  	10,59
04,60	00,63	TF-627  10 2,03	28°09'46.1"N 16°28'12.6"W  	09,96
04,95	00,35	TF-627  11 1,68	28°09'37.7"N 16°28'13.6"W  	09,61
05,40	00,45	TF-627  12 1,23	28°09'38.0"N 16°28'24.5"W  	09,16

Sección 1	TC 1 EL PORÍS - VILLA ARICO I	→	CH 1A ENTRADA REAGRUPAMIENTO	Distancia 14,56	Tiempo 25min	Km/h 34,94	Sector 2
---------------------	--	---	---	---------------------------	------------------------	----------------------	---------------------------

Distancia		DIRECCIÓN	INFORMACIONES	Kms. Regresivos
Total	Parcial			
05,78	00,38	TF-627  13 0,85	28°09'42.5"N 16°28'34.1"W  	08,78
06,02	00,24	TF-627  14 0,61	28°09'45.1"N 16°28'41.2"W  	08,54
06,63	00,61	Meta TC 1 El Porís-Villa Arico TF-627  15 0,00	28°09'43.5"N 16°28'57.8"W   	07,93
07,23	00,60	TF-627  16 Camino La Tajona	28°09'48.4"N 16°29'17.9"W  Control Stop 	07,33
08,42	01,19	TF-629  17 TF-627	28°09'40.4"N 16°29'23.0"W  Corte Carretera	06,14
13,61	05,19	TF-629  18 TF-1 acceso a TF-1		00,95

Sección 1	TC 1 EL PORÍS - VILLA ARICO I	→	CH 1A ENTRADA REAGRUPAMIENTO	Distancia 14,56	Tiempo 25min	Km/h 34,94	Sector 2
---------------------	--	---	---	--------------------	-----------------	---------------	---------------------------

Distancia		DIRECCIÓN	INFORMACIONES	Kms. Regresivos
Total	Parcial			
13,76	00,15	19 Avda. de Ocira 		00,80
13,81	00,05	20 Avda. de Ocira 		00,75
14,04	00,23	21 Avda. de Ocira 		00,52
14,23	00,19	22 Avda. de Ocira Avda. Cantera del Sol 		00,33
14,50	00,27	23 C/La Barca Avda. Cantera del Sol 		00,06
14,56	00,06	24 Entrada REAGRUPAMIENTO Avda. Vera de Candelaria 	28°08'36.0"N 16°26'41.4"W Entrada Reagrupamiento 	00,00

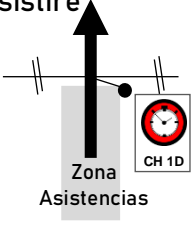

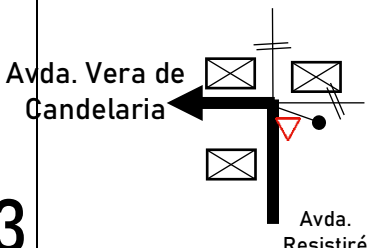
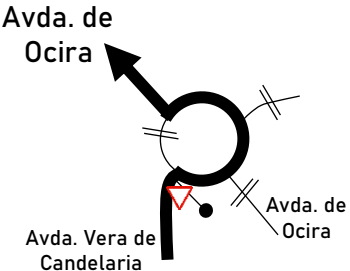
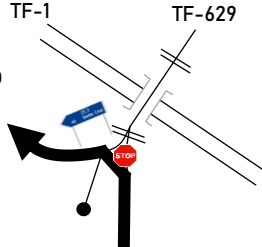

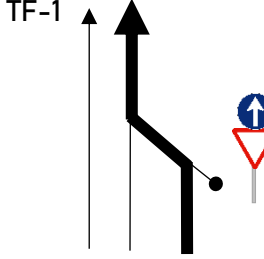

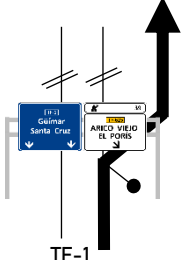



2º SECCIÓN

Sección 2	CH 1B SALIDA REAGRUPAMIENTO	→	CH 1C ENTRADA ASISTENCIAS	Distancia 0,65	Tiempo 3min	Km/h 13,00	Sector 3
---------------------	--	---	--	--------------------------	-----------------------	----------------------	---------------------------

Distancia		DIRECCIÓN	INFORMACIONES	Kms. Regresivos
Total	Parcial			
00,00	00,00	<p>1</p> <p>Avda. Vera de Candelaria</p> <p>Zona Reagrupamiento</p> <p>CH 1B</p>	<p>28°08'35.8"N 16°26'41.2"W</p> <p>Salida Reagrupamiento</p> <p>CH 1B</p>	00,65
00,42	00,42	<p>2</p> <p>Avda. de Ocira</p> <p>Avda. Vera de Candelaria</p>		00,23
00,65	00,23	<p>3</p> <p>Zona Asistencias</p> <p>CH 1C</p>	<p>28°08'43.7"N 16°26'58.4"W</p> <p>Entrada Asistencias</p> <p>CH 1C</p>	00,00

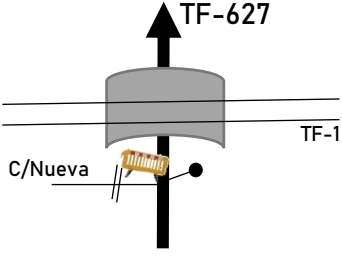
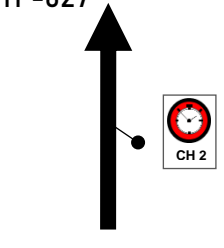

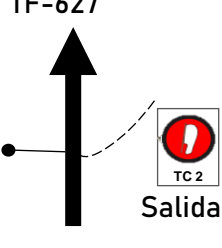

Sección 2	CH 1D SALIDA ASISTENCIAS	→	CH 2 El Porís	Distancia 6,03	Tiempo 15min	Km/h 24,12	Sector 4
---------------------	-----------------------------	---	------------------	-------------------	-----------------	---------------	--------------------

Distancia		DIRECCIÓN	INFORMACIONES	Kms. Regresivos
Total	Parcial			
00,00	00,00	<p>Avenida Resistiré</p>  <p>1</p>	<p>28°08'34.5"N 16°26'45.6"W</p> <p>Salida Asistencias</p> 	06,03
00,43	00,43	<p>Avda. Vera de Candelaria</p>  <p>2</p>		05,60
01,13	00,70	<p>Avda. de Ocira</p>  <p>3</p>		04,90
01,49	00,36	<p>TF-1</p> <p>TF-629</p> <p>acceso a TF-1</p>  <p>4</p>		04,54
01,70	00,21	<p>TF-1</p>  <p>5</p>		04,33
04,17	02,47	<p>Salida 39</p> <p>TF-625</p> <p>Arico Viejo</p> <p>El Porís</p>  <p>6</p>		01,86

Sección 2	CH 1D SALIDA ASISTENCIAS	→	CH 2 El Porís	Distancia 6,03	Tiempo 15min	Km/h 24,12	Sector 4
---------------------	-----------------------------	---	------------------	-------------------	-----------------	---------------	--------------------

Distancia		DIRECCIÓN	INFORMACIONES	Kms. Regresivos
Total	Parcial			
04,48	00,31	7 		01,55
04,76	00,28	8 		01,27
04,87	00,11	9 		01,16
05,15	00,28	10 		00,88
05,21	00,06	11 		00,82
05,71	00,50	12 		00,32

Sección 2	CH 1D SALIDA ASISTENCIAS	→	CH 2 El Porís	Distancia 6,03	Tiempo 15min	Km/h 24,12	Sector 4
---------------------	------------------------------------	---	-------------------------	--------------------------	------------------------	----------------------	---------------------------

Distancia		DIRECCIÓN	INFORMACIONES	Kms. Regresivos
Total	Parcial			
05,89	00,18	<p style="text-align: center;">TF-627</p>  <p style="text-align: center;">TF-627</p> <p style="text-align: center;">13</p>	<p style="text-align: center;">28°09'52.4"N 16°26'05.3"W</p> <p style="text-align: center;">Corte Carretera</p>	00,14
06,03	00,14	<p style="text-align: center;">TF-627</p>  <p style="text-align: center;">14</p>	<p style="text-align: center;">28°09'53.6"N 16°26'10.4"W</p> <p style="text-align: center;">Control Horario</p> 	00,00
+3 min	00,20	<p style="text-align: center;">TF-627</p>  <p style="text-align: center;">15</p>	<p style="text-align: center;">28°09'54.9"N 16°26'17.6"W</p> <p style="text-align: center;">Salida TC 2 EL PORÍS - VILLA ARICO</p> 	


TC2

EL PORÍS – VILLA ARICO

6,63 km

Interrupción del TC:


En caso de interrupción del TC, nueva hora desde el Control Stop:




Tiempo 10 min
distancia 7,33 km
(43,98 Km/h)

Ruta Alternativa:

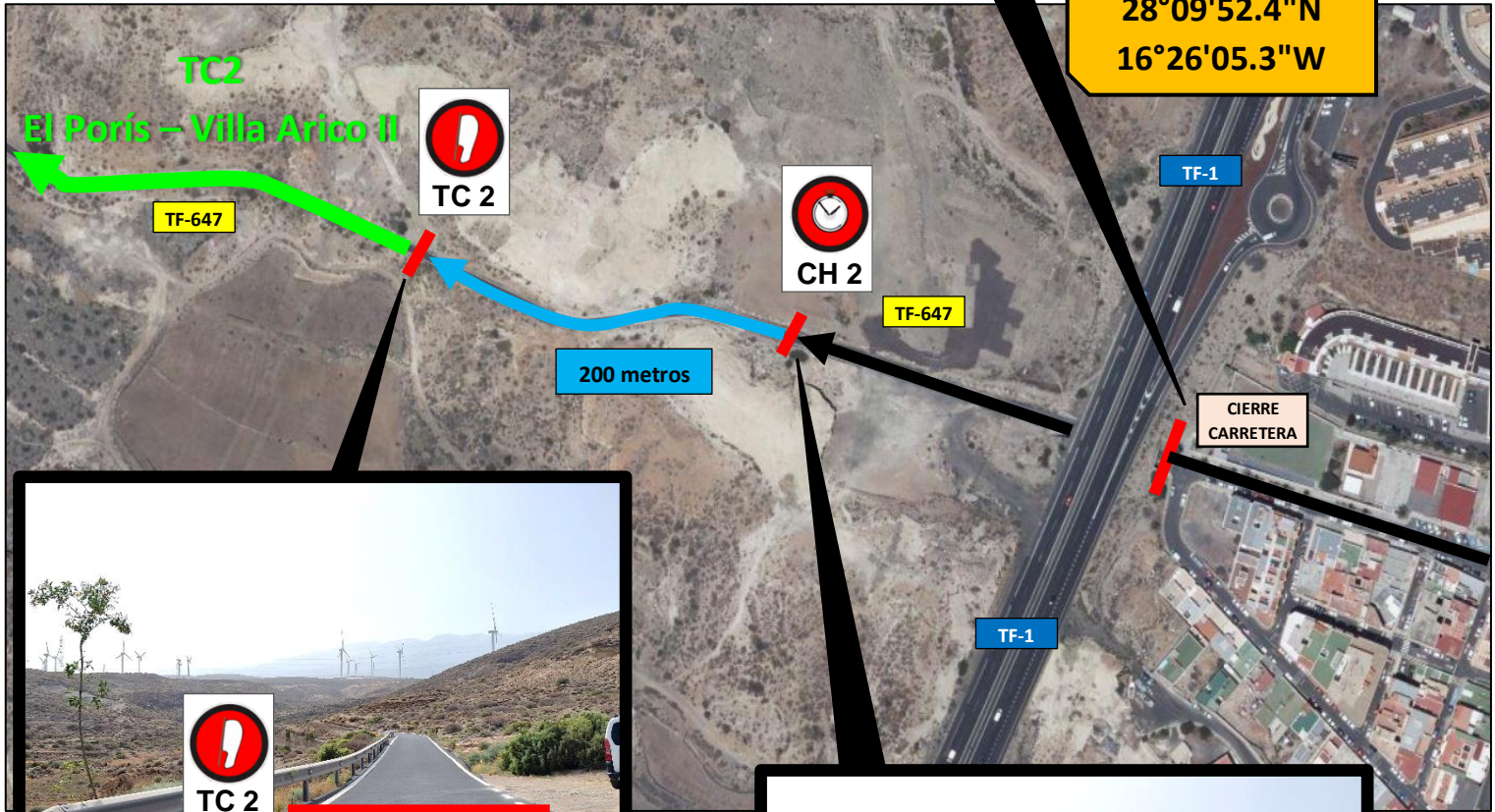
En caso de que el tramo sea neutralizado, seguir el recorrido alternativo hasta CH 2A en la página [89](#)




CONTROL HORARIO Y SALIDA



28°09'52.4"N
16°26'05.3"W



28°09'54.9"N
16°26'17.6"W



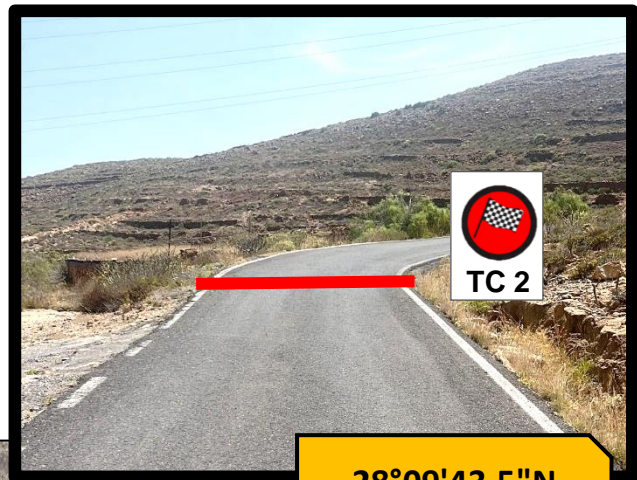
28°09'53.6"N
16°26'10.4"W

TC
2


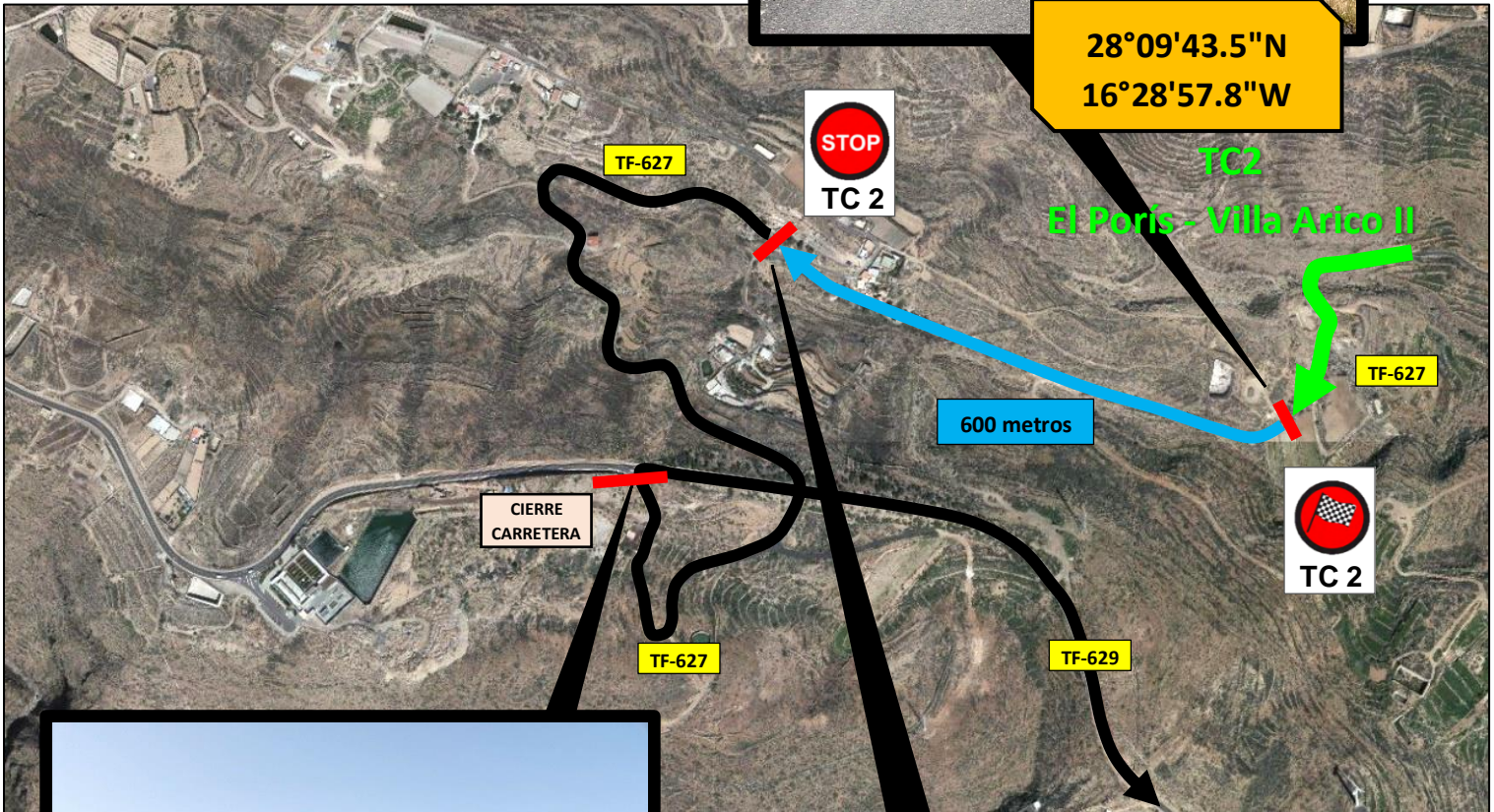


EL PORÍS - VILLA ARICO (6,63 km)

META Y CONTROL STOP



28°09'43.5"N
16°28'57.8"W



28°09'40.4"N
16°29'23.0"W

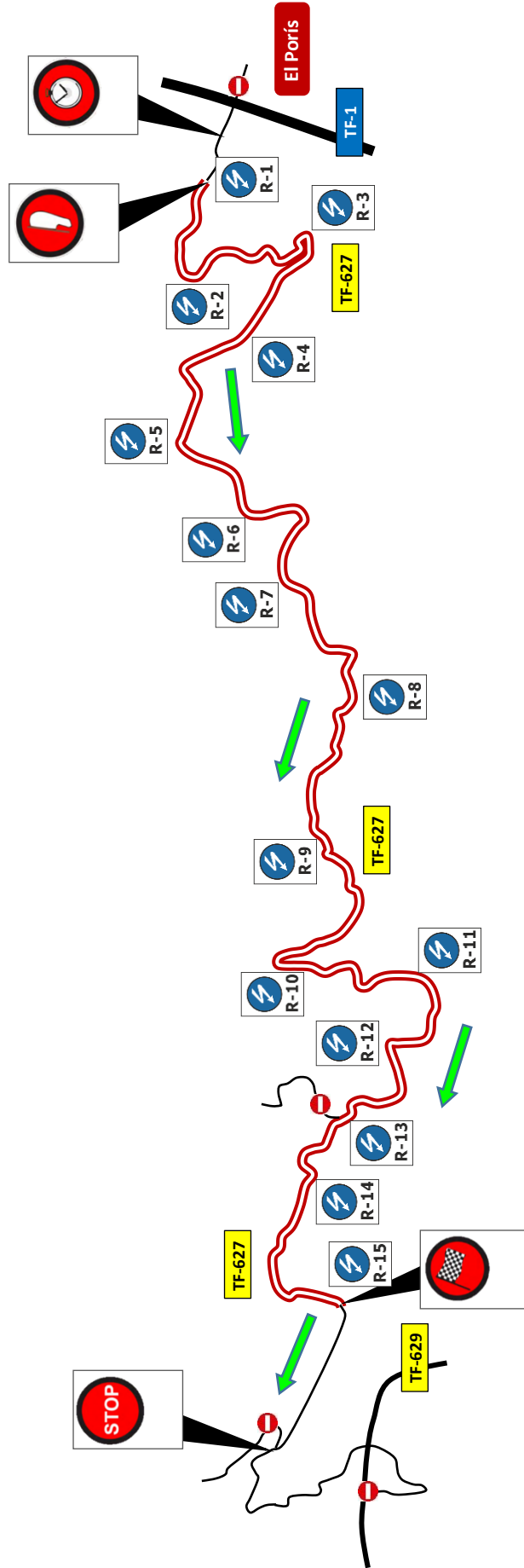


28°09'38.3"N
16°29'18.1"W



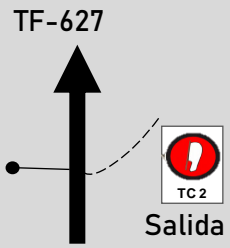



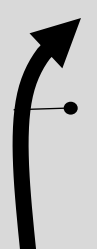

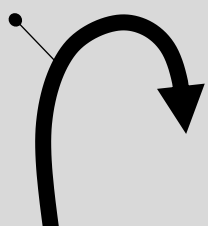

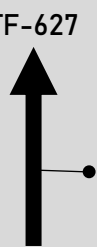

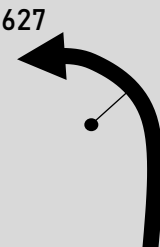

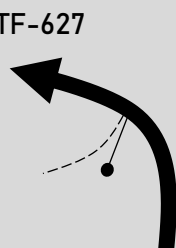

EL PORÍS - VILLA ARICO (6,63 km)

TC2 EL PORÍS - VILLA ARICO





















6,63 km

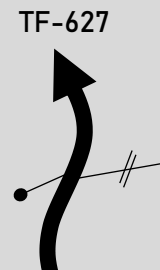

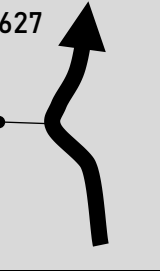

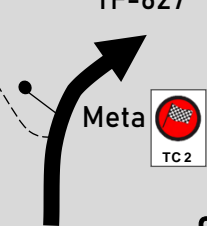

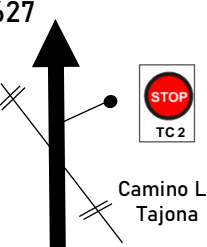

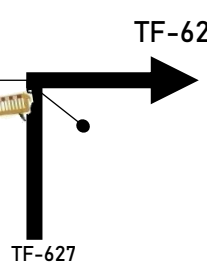

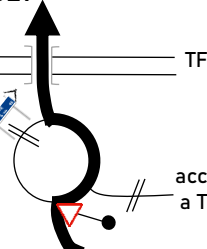
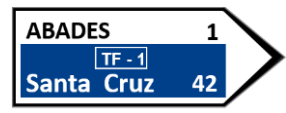
Sección 2	TC 2 EL PORÍS - VILLA ARICO II	→	CH 2A ENTRADA REAGRUPAMIENTO	Distancia 14,56	Tiempo 25min	Km/h 34,94	Sector 5
---------------------	---	---	---	---------------------------	------------------------	----------------------	---------------------------

Distancia		DIRECCIÓN	INFORMACIONES	Kms. Regresivos
Total	Parcial			
00,00	00,00	TF-627  Salida 6,63	28°09'48.2"N 16°29'25.6"W  R-1	  14,56
00,55	00,55	TF-627  6,08	28°09'54.1"N 16°26'28.4"W  R-2	14,01
00,93	00,38	TF-627  5,70	28°09'46.2"N 16°26'26.3"W  R-3	13,63
01,38	00,45	TF-627  5,25	28°09'50.9"N 16°26'40.0"W  R-4	13,18
01,95	00,57	TF-627  4,68	28°09'57.1"N 16°26'57.2"W  R-5	12,61
02,34	00,39	TF-627  4,29	28°09'49.7"N 16°27'07.7"W  R-6	12,22

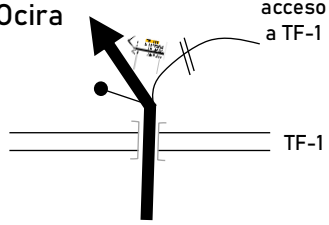
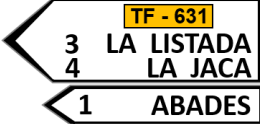
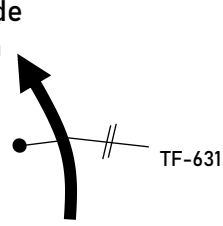
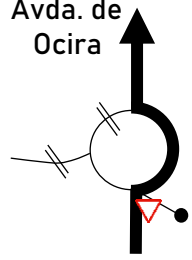
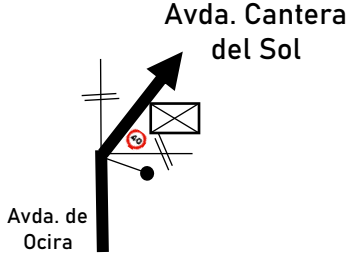
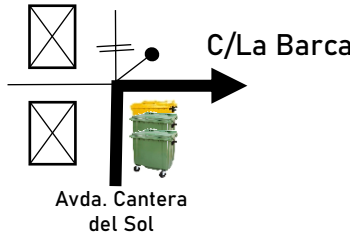
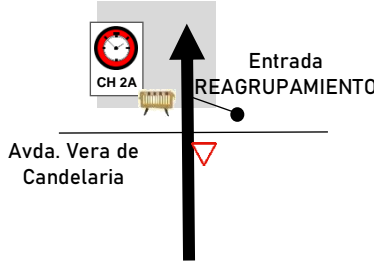

Sección 2	TC 2 EL PORÍS - VILLA ARICO II	→	CH 2A ENTRADA REAGRUPAMIENTO	Distancia 14,56	Tiempo 25min	Km/h 34,94	Sector 5
---------------------	---	---	---	---------------------------	------------------------	----------------------	---------------------------

Distancia		DIRECCIÓN	INFORMACIONES	Kms. Regresivos
Total	Parcial			
02,75	00,41	TF-627  7 3,88	28°09'47.4"N 16°27'17.2"W  	11,81
03,31	00,56	TF-627  8 3,32	28°09'41.4"N 16°27'34.1"W  	11,25
03,97	00,66	TF-627  9 2,66	28°09'43.9"N 16°27'56.4"W  	10,59
04,60	00,63	TF-627  10 2,03	28°09'46.1"N 16°28'12.6"W  	09,96
04,95	00,35	TF-627  11 1,68	28°09'37.7"N 16°28'13.6"W  	09,61
05,40	00,45	TF-627  12 1,23	28°09'38.0"N 16°28'24.5"W  	09,16

Sección 2	TC 2 EL PORÍS - VILLA ARICO II	→	CH 2A ENTRADA REAGRUPAMIENTO	Distancia 14,56	Tiempo 25min	Km/h 34,94	Sector 5
---------------------	---	---	---	--------------------	-----------------	---------------	---------------------------

Distancia		DIRECCIÓN	INFORMACIONES	Kms. Regresivos
Total	Parcial			
05,78	00,38	TF-627  13 0,85	28°09'42.5"N 16°28'34.1"W  R-13	08,78
06,02	00,24	TF-627  14 0,61	28°09'45.1"N 16°28'41.2"W  R-14	08,54
06,63	00,61	Meta TC 2 El Porís-Villa Arico TF-627  15 0,00	28°09'43.5"N 16°28'57.8"W  R-15 TC 2	07,93
07,23	00,60	TF-627  16 Camino La Tajona	28°09'48.4"N 16°29'17.9"W  Control Stop STOP TC 2	07,33
08,42	01,19	TF-629  17 TF-627	28°09'40.4"N 16°29'23.0"W  Corte Carretera	06,14
13,61	05,19	TF-629  18 TF-1 acceso a TF-1		00,95

Sección 2	TC 2 EL PORÍS - VILLA ARICO II	→	CH 2A ENTRADA REAGRUPAMIENTO	Distancia 14,56	Tiempo 25min	Km/h 34,94	Sector 5
---------------------	---	---	---	--------------------	-----------------	---------------	---------------------------

Distancia		DIRECCIÓN	INFORMACIONES	Kms. Regresivos
Total	Parcial			
13,76	00,15	19 Avda. de Ocira 		00,80
13,81	00,05	20 Avda. de Ocira 		00,75
14,04	00,23	21 Avda. de Ocira 		00,52
14,23	00,19	22 Avda. de Ocira Avda. Cantera del Sol 		00,33
14,50	00,27	23 Avda. Cantera del Sol C/La Barca 		00,06
14,56	00,06	24 Avda. Vera de Candelaria Entrada REAGRUPAMIENTO 	28°08'36.0"N 16°26'41.4"W Entrada Reagrupamiento 	00,00



3º SECCIÓN

Sección 3	CH 2B SALIDA REAGRUPAMIENTO	→	CH 2C ENTRADA ASISTENCIAS	Distancia 0,65	Tiempo 3min	Km/h 13,00	Sector 6
---------------------	--	---	--	-------------------	----------------	---------------	--------------------

Distancia		DIRECCIÓN	INFORMACIONES	Kms. Regresivos
Total	Parcial			
00,00	00,00	<p>1</p>	<p>28°08'35.8"N 16°26'41.2"W</p> <p>Salida Reagrupamiento</p>	00,65
00,42	00,42	<p>2</p>		00,23
00,65	00,23	<p>3</p>	<p>28°08'43.7"N 16°26'58.4"W</p> <p>Entrada Asistencias</p>	00,00

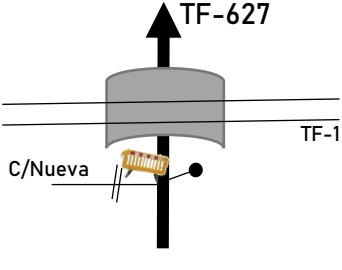
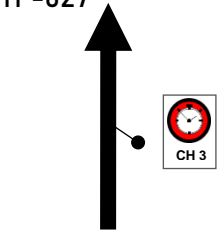

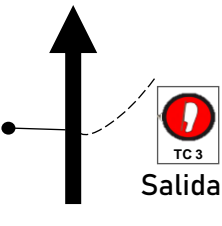

Sección 3	CH 2D SALIDA ASISTENCIAS	→	CH 3 El Porís	Distancia 6,03	Tiempo 15min	Km/h 24,12	Sector 7
---------------------	-----------------------------	---	------------------	-------------------	-----------------	---------------	--------------------

Distancia		DIRECCIÓN	INFORMACIONES	Kms. Regresivos
Total	Parcial			
00,00	00,00	<p>Avenida Resistiré</p> <p>1</p>	<p>28°08'34.5"N 16°26'45.6"W</p> <p>Salida Asistencias</p>	06,03
00,43	00,43	<p>Avda. Vera de Candelaria</p> <p>2</p>		05,60
01,13	00,70	<p>Avda. de Ocira</p> <p>3</p>		04,90
01,49	00,36	<p>TF-1</p> <p>TF-629</p> <p>acceso a TF-1</p> <p>4</p>		04,54
01,70	00,21	<p>TF-1</p> <p>5</p>		04,33
04,17	02,47	<p>Salida 39</p> <p>TF-625</p> <p>Arico Viejo</p> <p>El Porís</p> <p>6</p>		01,86

Sección 3	CH 2D SALIDA ASISTENCIAS	→	CH 3 El Porís	Distancia 6,03	Tiempo 15min	Km/h 24,12	Sector 7
---------------------	-----------------------------	---	------------------	-------------------	-----------------	---------------	--------------------

Distancia		DIRECCIÓN	INFORMACIONES	Kms. Regresivos
Total	Parcial			
04,48	00,31	7		01,55
04,76	00,28	8		01,27
04,87	00,11	9		01,16
05,15	00,28	10		00,88
05,21	00,06	11		00,82
05,71	00,50	12		00,32

Sección 3	CH 2D SALIDA ASISTENCIAS	→	CH 3 El Porís	Distancia 6,03	Tiempo 15min	Km/h 24,12	Sector 7
---------------------	-----------------------------	---	------------------	-------------------	-----------------	---------------	--------------------

Distancia		DIRECCIÓN	INFORMACIONES	Kms. Regresivos
Total	Parcial			
05,89	00,18	13 	28°09'52.4"N 16°26'05.3"W Corte Carretera	00,14
06,03	00,14	14 	28°09'53.6"N 16°26'10.4"W Control Horario 	00,00
+3 min	00,20	15 	28°09'54.9"N 16°26'17.6"W Salida TC 3 EL PORÍS - VILLA ARICO 	

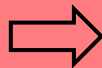
TC3

EL PORÍS – VILLA ARICO

6,63 km

Interrupción del TC:


En caso de interrupción del TC, nueva hora desde el Control Stop:



Tiempo 10 min
distancia 7,33 km
(43,98 Km/h)

Ruta Alternativa:


En caso de que el tramo sea neutralizado, seguir el recorrido alternativo hasta CH 3A en la página [89](#)




CONTROL HORARIO Y SALIDA



28°09'52.4"N
16°26'05.3"W



28°09'54.9"N
16°26'17.6"W




28°09'53.6"N
16°26'10.4"W

TC
3


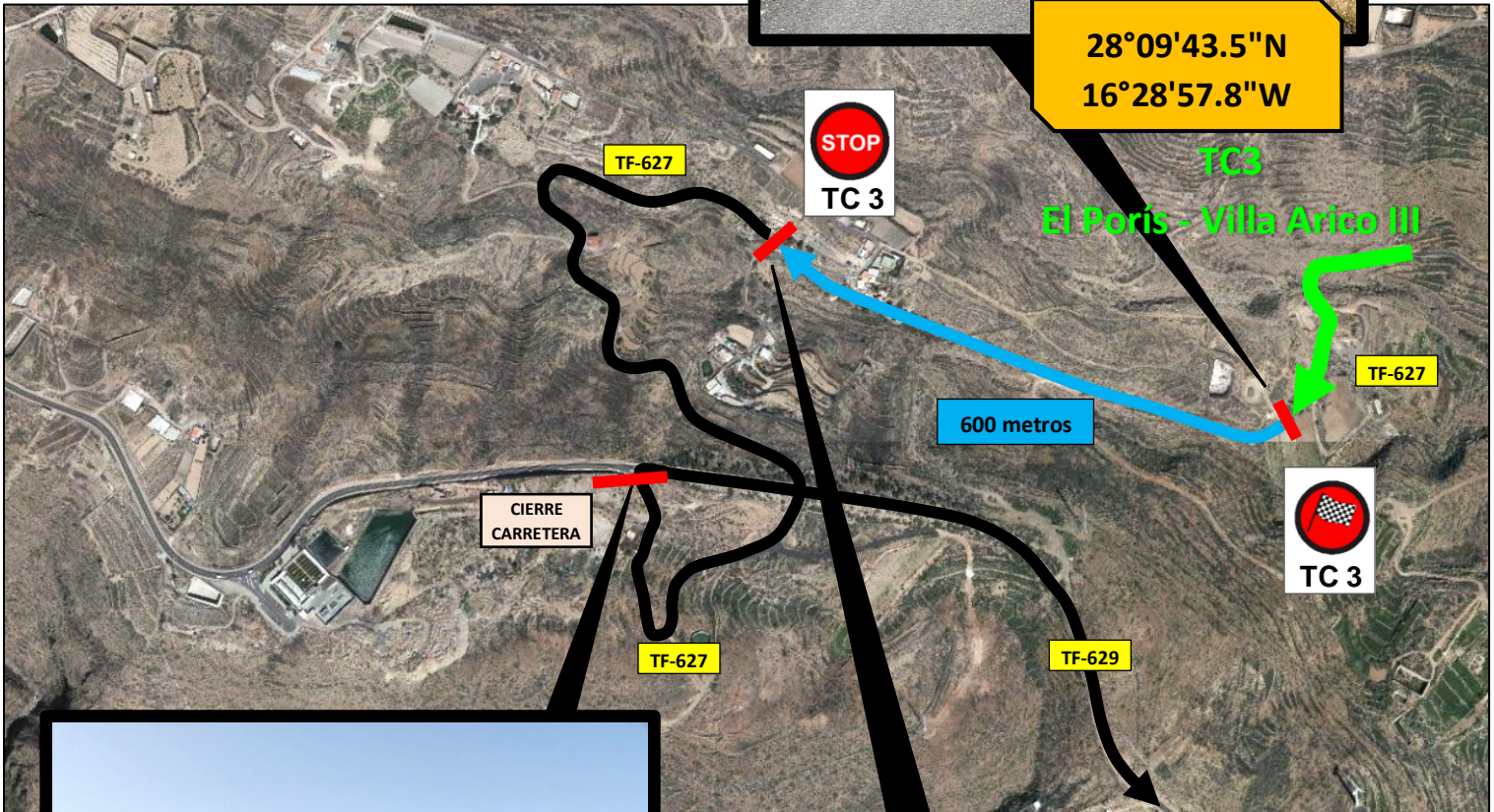


EL PORÍS - VILLA ARICO (6,63 km)

META Y CONTROL STOP



28°09'43.5"N
16°28'57.8"W



28°09'40.4"N
16°29'23.0"W

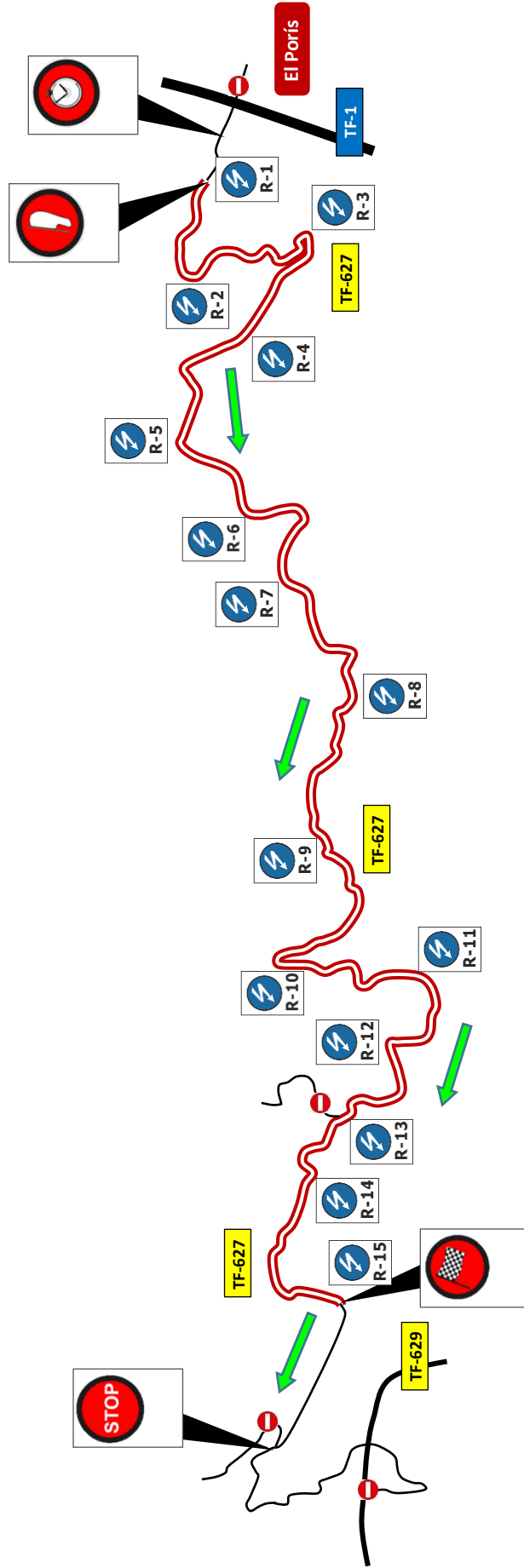


28°09'38.3"N
16°29'18.1"W



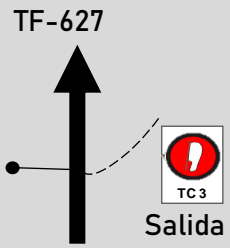



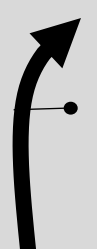

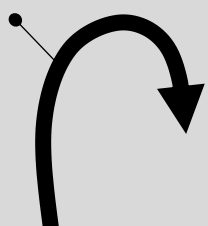

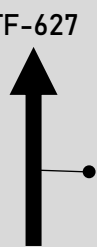

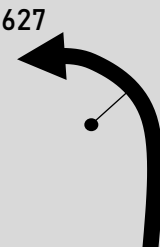

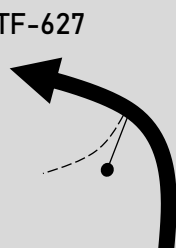

EL PORÍS - VILLA ARICO (6,63 km)

TC3 EL PORÍS - VILLA ARICO





















6,63 km

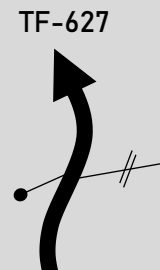

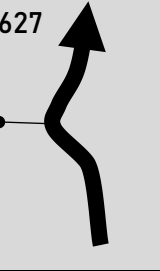

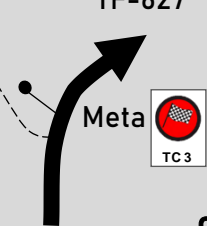

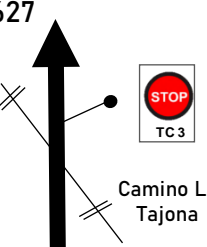

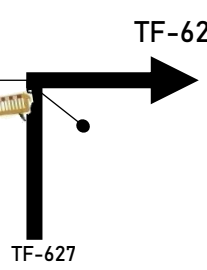

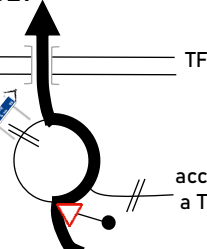
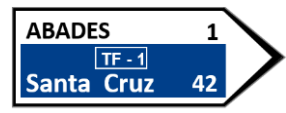
Sección 3	TC 3 EL PORÍS - VILLA ARICO III	→	CH 3A ENTRADA REAGRUPAMIENTO	Distancia 14,56	Tiempo 25min	Km/h 34,94	Sector 8
---------------------	--	---	---	---------------------------	------------------------	----------------------	---------------------------

Distancia		DIRECCIÓN	INFORMACIONES	Kms. Regresivos
Total	Parcial			
00,00	00,00	TF-627  Salida 6,63	28°09'48.2"N 16°29'25.6"W  R-1 TC 3	  14,56
00,55	00,55	TF-627  6,08	28°09'54.1"N 16°26'28.4"W  R-2	14,01
00,93	00,38	TF-627  5,70	28°09'46.2"N 16°26'26.3"W  R-3	13,63
01,38	00,45	TF-627  5,25	28°09'50.9"N 16°26'40.0"W  R-4	13,18
01,95	00,57	TF-627  4,68	28°09'57.1"N 16°26'57.2"W  R-5	12,61
02,34	00,39	TF-627  4,29	28°09'49.7"N 16°27'07.7"W  R-6	12,22

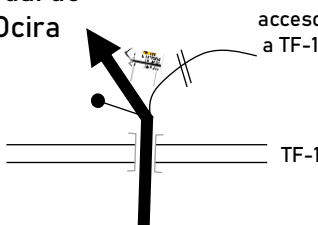

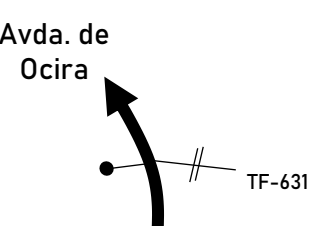
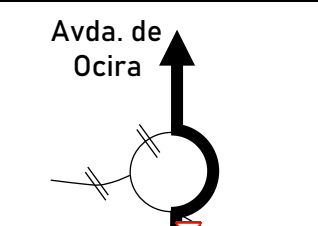

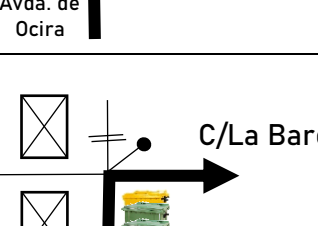
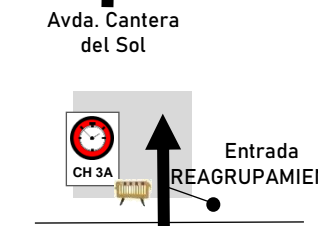

Sección 3	TC 3 EL PORÍS - VILLA ARICO III	→	CH 3A ENTRADA REAGRUPAMIENTO	Distancia 14,56	Tiempo 25min	Km/h 34,94	Sector 8
---------------------	--	---	---	---------------------------	------------------------	----------------------	---------------------------

Distancia		DIRECCIÓN	INFORMACIONES	Kms. Regresivos
Total	Parcial			
02,75	00,41	TF-627  7 3,88	28°09'47.4"N 16°27'17.2"W  	11,81
03,31	00,56	TF-627  8 3,32	28°09'41.4"N 16°27'34.1"W  	11,25
03,97	00,66	TF-627  9 2,66	28°09'43.9"N 16°27'56.4"W  	10,59
04,60	00,63	TF-627  10 2,03	28°09'46.1"N 16°28'12.6"W  	09,96
04,95	00,35	TF-627  11 1,68	28°09'37.7"N 16°28'13.6"W  	09,61
05,40	00,45	TF-627  12 1,23	28°09'38.0"N 16°28'24.5"W  	09,16

Sección 3	TC 3 EL PORÍS - VILLA ARICO III	→	CH 3A ENTRADA REAGRUPAMIENTO	Distancia 14,56	Tiempo 25min	Km/h 34,94	Sector 8
---------------------	--	---	---	--------------------	-----------------	---------------	---------------------------

Distancia		DIRECCIÓN	INFORMACIONES	Kms. Regresivos
Total	Parcial			
05,78	00,38	TF-627  13 0,85	28°09'42.5"N 16°28'34.1"W 	08,78
06,02	00,24	TF-627  14 0,61	28°09'45.1"N 16°28'41.2"W 	08,54
06,63	00,61	Meta TC 3 El Porís-Villa Arico TF-627  15 0,00	28°09'43.5"N 16°28'57.8"W 	07,93
07,23	00,60	TF-627  16	28°09'48.4"N 16°29'17.9"W 	07,33
08,42	01,19	TF-629  17	28°09'40.4"N 16°29'23.0"W 	06,14
13,61	05,19	TF-629  18		00,95

Sección 3	TC 3 EL PORÍS - VILLA ARICO III	→	CH 3A ENTRADA REAGRUPAMIENTO	Distancia 14,56	Tiempo 25min	Km/h 34,94	Sector 8
---------------------	--	---	---	--------------------	-----------------	---------------	---------------------------

Distancia		DIRECCIÓN	INFORMACIONES	Kms. Regresivos
Total	Parcial			
13,76	00,15	19 Avda. de Ocira 		00,80
13,81	00,05	20 Avda. de Ocira 		00,75
14,04	00,23	21 Avda. de Ocira 		00,52
14,23	00,19	22 Avda. de Ocira Avda. Cantera del Sol 		00,33
14,50	00,27	23 Avda. Cantera del Sol C/La Barca 		00,06
14,56	00,06	24 Avda. Vera de Candelaria Entrada REAGRUPAMIENTO 	28°08'36.0"N 16°26'41.4"W Entrada Reagrupamiento 	00,00



4º SECCIÓN

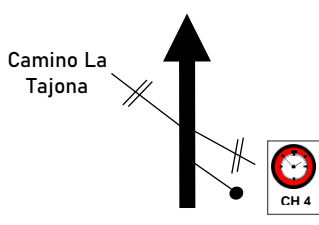

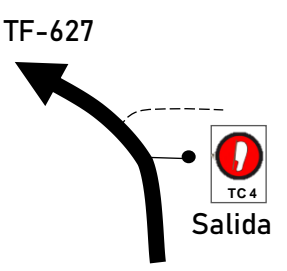

Sección 4	CH 3B SALIDA REAGRUPAMIENTO	→	CH 3C ENTRADA ASISTENCIAS	Distancia 0,65	Tiempo 3min	Km/h 13,00	Sector 9
---------------------	--	---	--	--------------------------	-----------------------	----------------------	---------------------------

Distancia		DIRECCIÓN	INFORMACIONES	Kms. Regresivos
Total	Parcial			
00,00	00,00	<p>1</p> <p>Avda. Vera de Candelaria</p> <p>Zona Reagrupamiento</p> <p>CH 3B</p>	<p>28°08'35.8"N 16°26'41.2"W</p> <p>Salida Reagrupamiento</p> <p>CH 3B</p>	00,65
00,42	00,42	<p>2</p> <p>Avda. de Ocira</p> <p>Avda. Vera de Candelaria</p>		00,23
00,65	00,23	<p>3</p> <p>Zona Asistencias</p> <p>CH 3C</p>	<p>28°08'43.7"N 16°26'58.4"W</p> <p>Entrada Asistencias</p> <p>CH 3C</p>	00,00

Sección 4	CH 3C SALIDA ASISTENCIAS	CH 4 Chiquerón	Distancia 8,04	Tiempo 32min	Km/h 15,08	Sector 10
---------------------	------------------------------------	--------------------------	-------------------	-----------------	---------------	----------------------------

Distancia		DIRECCIÓN	INFORMACIONES	Kms. Regresivos
Total	Parcial			
00,00	00,00	<p>1</p>	<p>28°08'34.5"N 16°26'45.6"W</p> <p>Salida Asistencias</p>	08,04
00,43	00,43	<p>2</p>		07,61
01,13	00,70	<p>3</p>		06,91
01,51	00,12	<p>4</p>		06,53
01,60	00,09	<p>5</p>		06,44
06,84	05,24	<p>6</p>	<p>28°09'40.4"N 16°29'23.0"W</p> <p>Corte Carretera</p>	01,20

Sección 4	CH 3C SALIDA ASISTENCIAS	→	CH 4 Chiquerón	Distancia 8,04	Tiempo 32min	Km/h 15,08	Sector 10
---------------------	------------------------------------	---	--------------------------	-------------------	-----------------	---------------	----------------------------

Distancia		DIRECCIÓN	INFORMACIONES	Kms. Regresivos
Total	Parcial			
08,04	01,20	TF-627 Camino La Tajona 	28°09'48.4"N 16°29'17.9"W Control Horario  CH 4	00,00
	+3 min 00,60	TF-627 	28°09'43.5"N 16°28'57.8"W Salida TC 4 VILLA ARICO - EL PORÍS  TC 4	

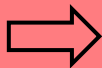
TC4

VILLA ARICO – EL PORÍS

6,63 km

Interrupción del TC:


En caso de interrupción del TC, nueva hora desde el Control Stop:



Tiempo 10 min
distancia 5,62 km
(33,72 Km/h)

Ruta Alternativa:

En caso de que el tramo sea neutralizado, seguir el recorrido alternativo hasta CH 4A en la página [93](#)




TC

4



VILLA ARICO - EL PORÍS (6,63 km)

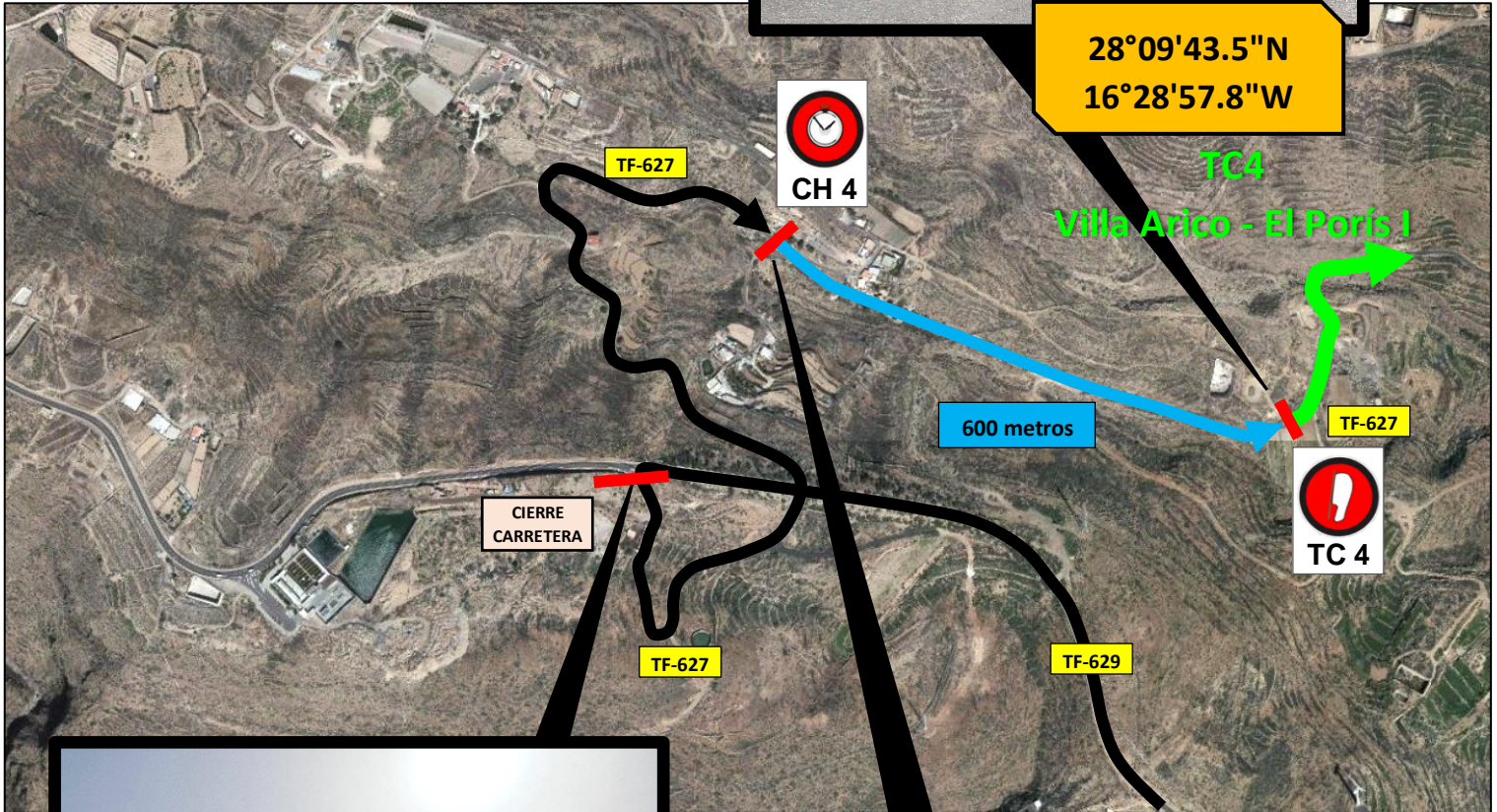
CONTROL HORARIO Y SALIDA




28°09'43.5"N
16°28'57.8"W

TC4

Villa Arico - El Porís I



28°09'40.4"N
16°29'23.0"W



28°09'38.3"N
16°29'18.1"W

TC

4

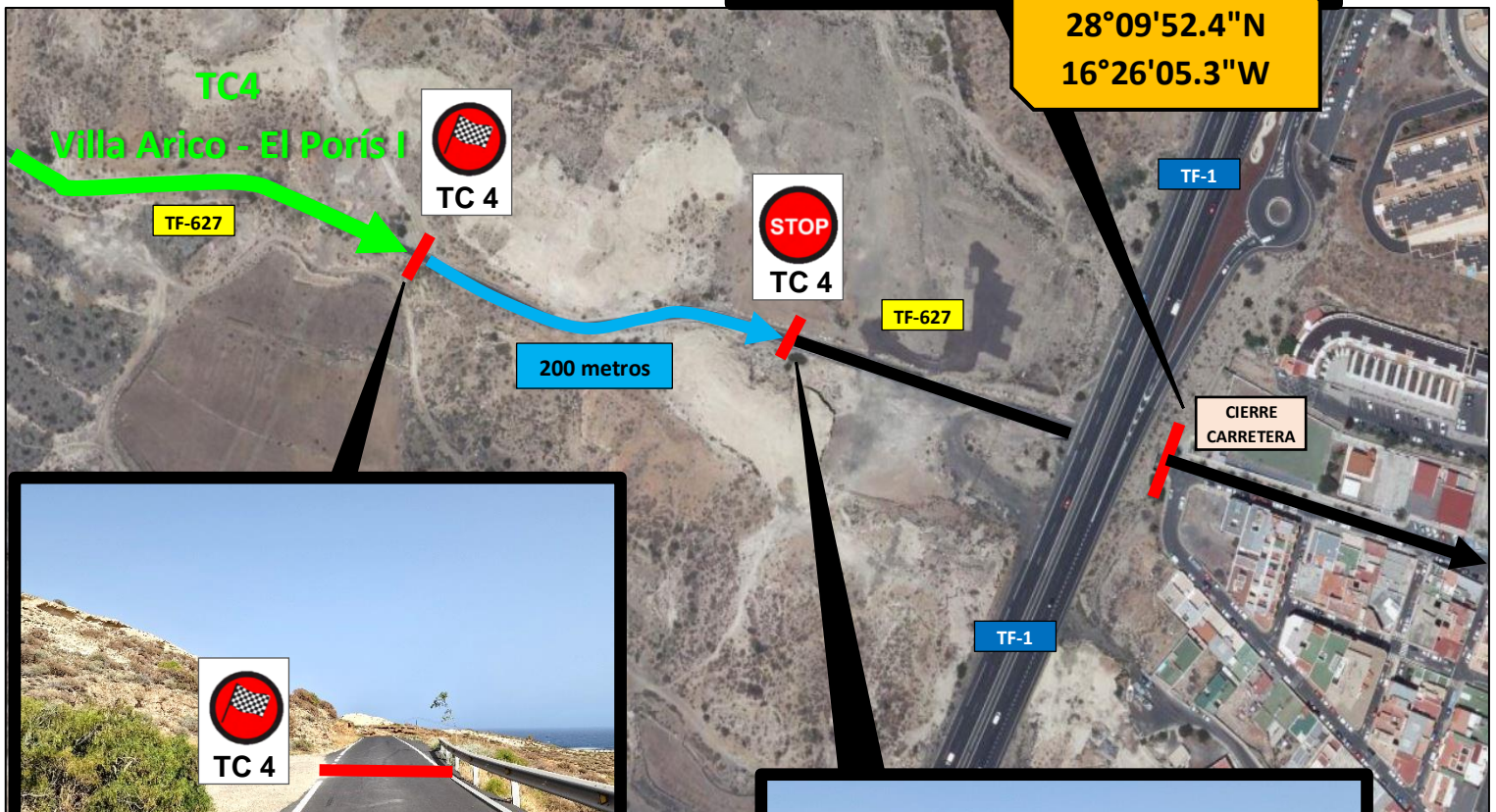


VILLA ARICO - EL PORÍS (6,63 km)

META Y CONTROL STOP



28°09'52.4"N
16°26'05.3"W



28°09'54.9"N
16°26'17.6"W



28°09'53.6"N
16°26'10.4"W

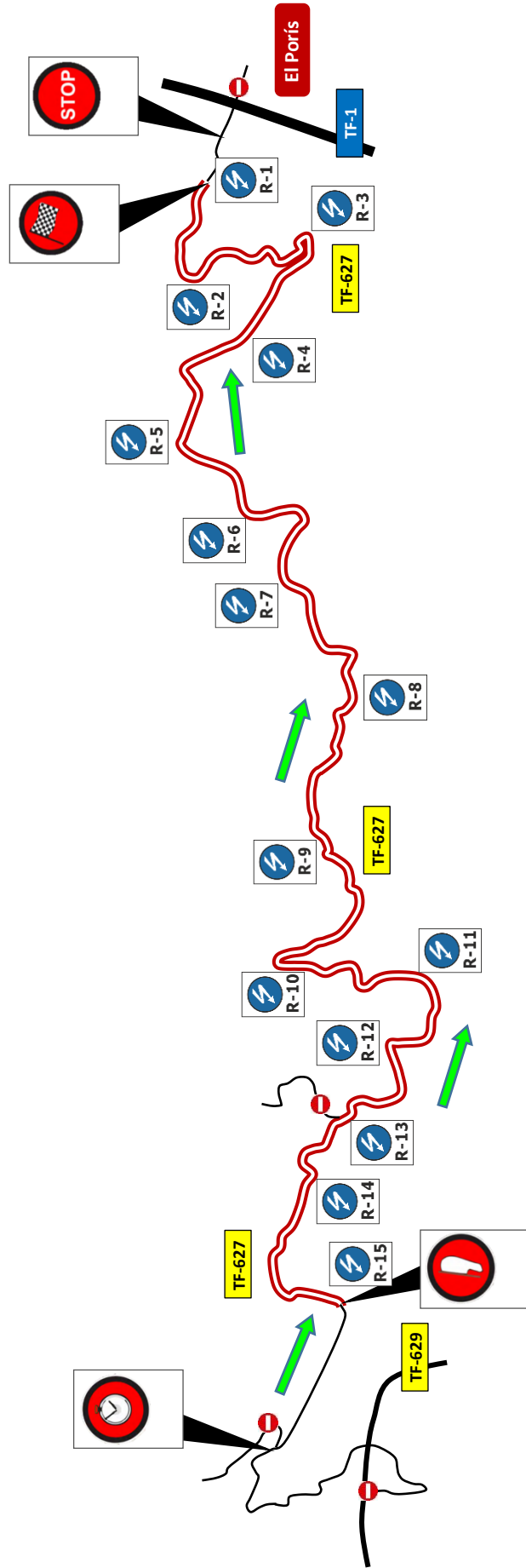
TC

4



VILLA ARICO - EL PORÍS (6,63 km)

TC4 VILLA ARICO - EL PORÍS



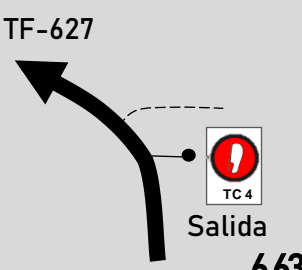



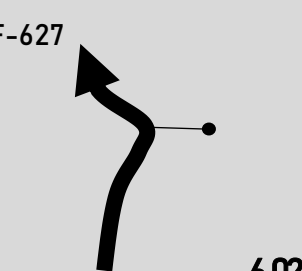

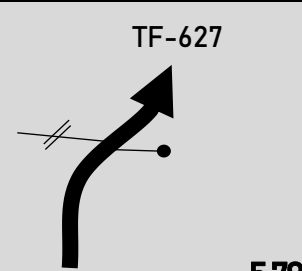

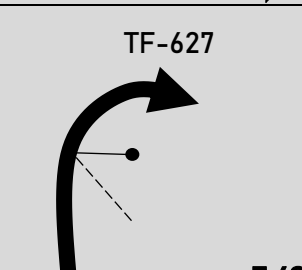

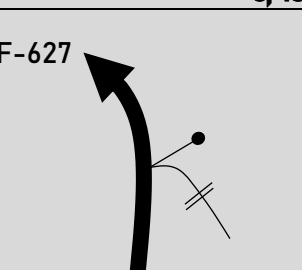

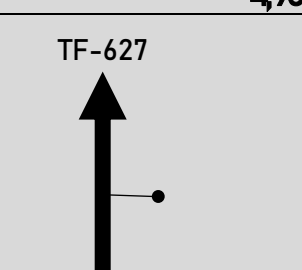

6,63 km



Prueba subvencionada por el Cabildo de Tenerife



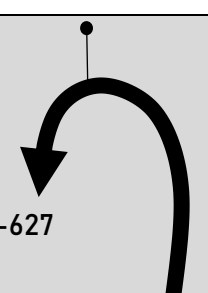


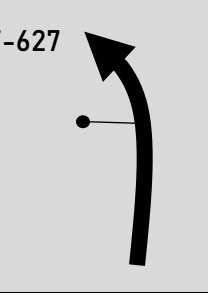


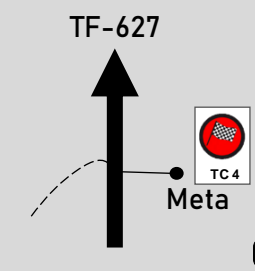



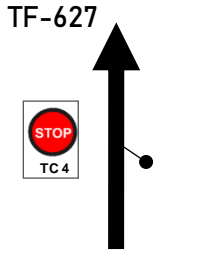


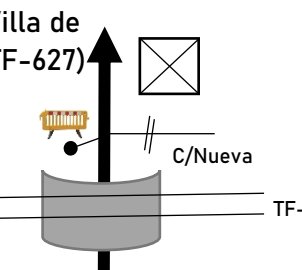

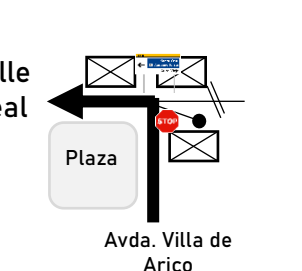

Sección 4	TC 4 VILLA ARICO - EL PORÍS I	→	CH 4A ENTRADA REAGRUPAMIENTO	Distancia 12,45	Tiempo 25min	Km/h 29,88	Sector 11
---------------------	--	---	---	--------------------	-----------------	---------------	----------------------------

Distancia		DIRECCIÓN	INFORMACIONES	Kms. Regresivos
Total	Parcial			
00,00	00,00	TF-627  1 6,63	28°09'43.5"N 16°28'57.8"W  R-15 TC 4	  12,45
00,61	00,61	TF-627  2 6,02	28°09'45.1"N 16°28'41.2"W  R-14	11,84
00,85	00,24	TF-627  3 5,78	28°09'42.5"N 16°28'34.1"W  R-13	11,60
01,23	00,38	TF-627  4 5,40	28°09'38.0"N 16°28'24.5"W  R-12	11,22
01,68	00,45	TF-627  5 4,95	28°09'37.7"N 16°28'13.6"W  R-11	10,77
02,03	00,35	TF-627  6 4,60	28°09'46.1"N 16°28'12.6"W  R-10	10,42

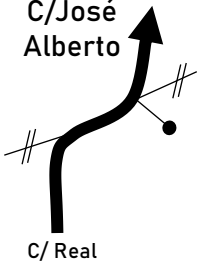
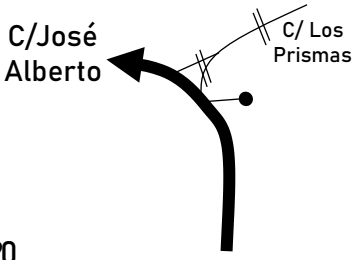
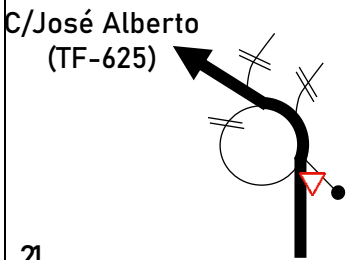
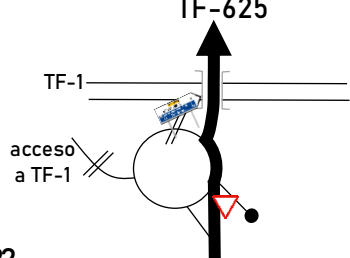

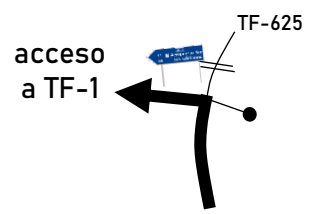

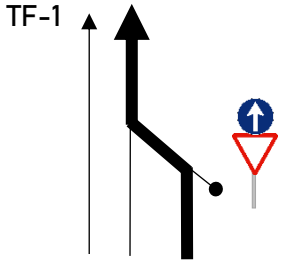

Sección 4	TC 4 VILLA ARICO - EL PORÍS I	→	CH 4A ENTRADA REAGRUPAMIENTO	Distancia 12,45	Tiempo 25min	Km/h 29,88	Sector 11
---------------------	--	---	---	--------------------	-----------------	---------------	----------------------------

Distancia		DIRECCIÓN	INFORMACIONES	Kms. Regresivos
Total	Parcial			
02,66	00,63		28°09'43.9"N 16°27'56.4"W 	09,79
03,32	00,66		28°09'41.4"N 16°27'34.1"W 	09,13
03,88	00,56		28°09'47.4"N 16°27'17.2"W 	08,57
04,29	00,41		28°09'49.7"N 16°27'07.7"W 	08,16
04,68	00,39		28°09'57.1"N 16°26'57.2"W 	07,77
05,25	00,57		28°09'50.9"N 16°26'40.0"W 	07,20

Sección 4	TC 4 VILLA ARICO - EL PORÍS I	→	CH 4A ENTRADA REAGRUPAMIENTO	Distancia 12,45	Tiempo 25min	Km/h 29,88	Sector 11
---------------------	--	---	---	--------------------	-----------------	---------------	----------------------------

Distancia		DIRECCIÓN	INFORMACIONES	Kms. Regresivos
Total	Parcial			
05,70	00,45	 TF-627 13 0,93	28°09'46.2"N 16°26'26.3"W  	06,75
06,08	00,38	 TF-627 14 0,55	28°09'54.1"N 16°26'28.4"W  	06,37
06,63	00,55	 TF-627 15 0,00	28°09'54.9"N 16°26'17.6"W   	05,82
06,83	00,20	 TF-627 16	28°09'53.6"N 16°26'10.4"W  Control Stop 	05,62
06,98	00,15	 Avda. Villa de Arico (TF-627) C/Nueva TF-1 17	28°09'52.4"N 16°26'05.3"W  Corte Carretera	05,47
07,15	00,17	 Calle Real Plaza Avda. Villa de Arico 18		05,30

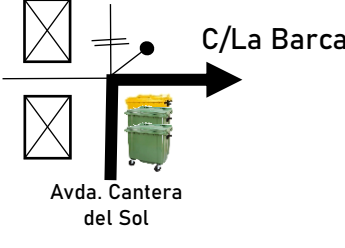
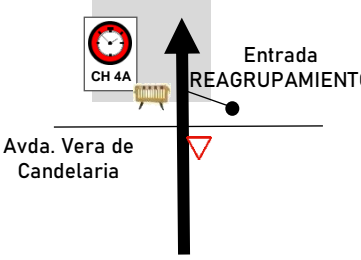

Sección 4	TC 4 VILLA ARICO - EL PORÍS I	→	CH 4A ENTRADA REAGRUPAMIENTO	Distancia 12,45	Tiempo 25min	Km/h 29,88	Sector 11
---------------------	--	---	---	--------------------	-----------------	---------------	----------------------------

Distancia		DIRECCIÓN	INFORMACIONES	Kms. Regresivos
Total	Parcial			
07,26	00,11	19 		05,19
07,63	00,37	20 		04,82
07,69	00,06	21 		04,76
08,09	00,40	22 		04,36
08,25	00,16	23 		04,20
08,45	00,20	24 		04,00

Sección 4	TC 4 VILLA ARICO - EL PORÍS I	→	CH 4A ENTRADA REAGRUPAMIENTO	Distancia 12,45	Tiempo 25min	Km/h 29,88	Sector 11

Distancia		DIRECCIÓN	INFORMACIONES	Kms. Regresivos
Total	Parcial			
11,27	02,82	25		01,18
11,52	00,25	26		00,93
11,65	00,13	27		00,80
11,70	00,05	28		00,75
11,93	00,23	29		00,52
12,12	00,19	30		00,33

Sección 4	TC 4 VILLA ARICO - EL PORÍS I	→	CH 4A ENTRADA REAGRUPAMIENTO	Distancia 12,45	Tiempo 25min	Km/h 29,88	Sector 11
---------------------	--	---	---	--------------------	-----------------	---------------	----------------------------

Distancia		DIRECCIÓN	INFORMACIONES	Kms. Regresivos
Total	Parcial			
12,39	00,27	31 		00,06
12,45	00,06	32 	28°08'36.0"N 16°26'41.4"W Entrada Reagrupamiento 	00,00



5º SECCIÓN

Sección 5	CH 4B SALIDA REAGRUPAMIENTO	→	CH 4C ENTRADA ASISTENCIAS	Distancia 0,65	Tiempo 3min	Km/h 13,00	Sector 12
---------------------	--	---	--	-------------------	----------------	---------------	----------------------------

Distancia		DIRECCIÓN	INFORMACIONES	Kms. Regresivos
Total	Parcial			
00,00	00,00	<p>1</p> <p>Avda. Vera de Candelaria</p> <p>Zona Reagrupamiento</p> <p>CH 4B</p>	<p>28°08'35.8"N 16°26'41.2"W</p> <p>Salida Reagrupamiento</p> <p>CH 4B</p>	00,65
00,42	00,42	<p>2</p> <p>Avda. de Ocira</p> <p>Avda. Vera de Candelaria</p> <p>CH 4C</p>		00,23
00,65	00,23	<p>3</p> <p>Zona Asistencias</p> <p>CH 4C</p>	<p>28°08'43.7"N 16°26'58.4"W</p> <p>Entrada Asistencias</p> <p>CH 4C</p>	00,00

Sección 5	CH 4D	→	CH 5	Distancia	Tiempo	Km/h	Sector 13
	SALIDA ASISTENCIAS		Chiquerón	8,04	17min	28,38	

Distancia		DIRECCIÓN	INFORMACIONES	Kms. Regresivos
Total	Parcial			
00,00	00,00	<p>Avenida Resistiré</p> <p>1</p>	<p>28°08'34.5"N 16°26'45.6"W</p> <p>Salida Asistencias</p>	08,04
00,43	00,43	<p>Avda. Vera de Candelaria</p> <p>2</p>		07,61
01,13	00,70	<p>Avda. de Ocira</p> <p>3</p>		06,91
01,45	00,32	<p>Avda. de Ocira</p> <p>4</p>		06,59
01,51	00,06	<p>TF-1</p> <p>acceso a TF-1</p> <p>5</p>		06,53
01,60	00,09	<p>TF-629</p> <p>acceso a TF-1</p> <p>6</p>		06,44

Sección 5	CH 4D SALIDA ASISTENCIAS	→	CH 5 Chiquerón	Distancia 8,04	Tiempo 17min	Km/h 28,38	Sector 13
---------------------	------------------------------------	---	--------------------------	-------------------	-----------------	---------------	----------------------------

Distancia		DIRECCIÓN	INFORMACIONES	Kms. Regresivos
Total	Parcial			
06,84	05,24	<p>7</p>	<p>28°09'40.4"N 16°29'23.0"W</p> <p>Corte Carretera</p>	01,20
08,04	01,20	<p>8</p>	<p>28°10'00.6"N 16°29'30.2"W</p> <p>Control Horario</p>	00,00
	+3 min 00,60	<p>9</p>	<p>28°09'59.4"N 16°29'24.3"W</p> <p>Salida TC 5 VILLA ARICO - EL PORÍS</p>	

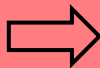
TC5

VILLA ARICO – EL PORÍS

6,63 km

Interrupción del TC:


En caso de interrupción del TC, nueva hora desde el Control Stop:



Tiempo 10 min
distancia 5,62 km
(33,72 Km/h)

Ruta Alternativa:

En caso de que el tramo sea neutralizado, seguir el recorrido alternativo hasta CH 5A en la página [93](#)




TC

5



VILLA ARICO - EL PORÍS (6,63 km)


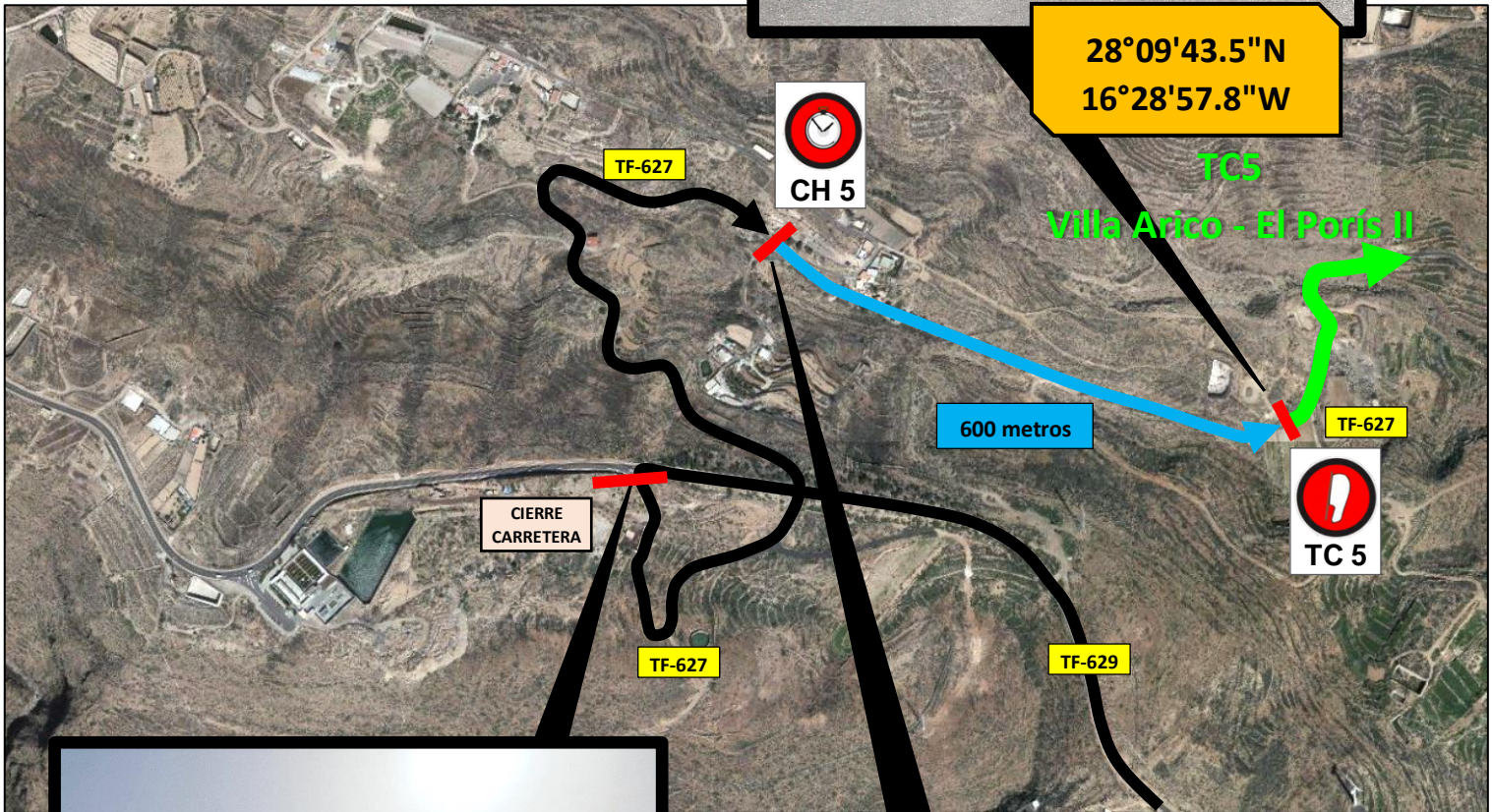
CONTROL HORARIO Y SALIDA




28°09'43.5"N
16°28'57.8"W

TCS

Villa Arico - El Porís II



28°09'40.4"N
16°29'23.0"W


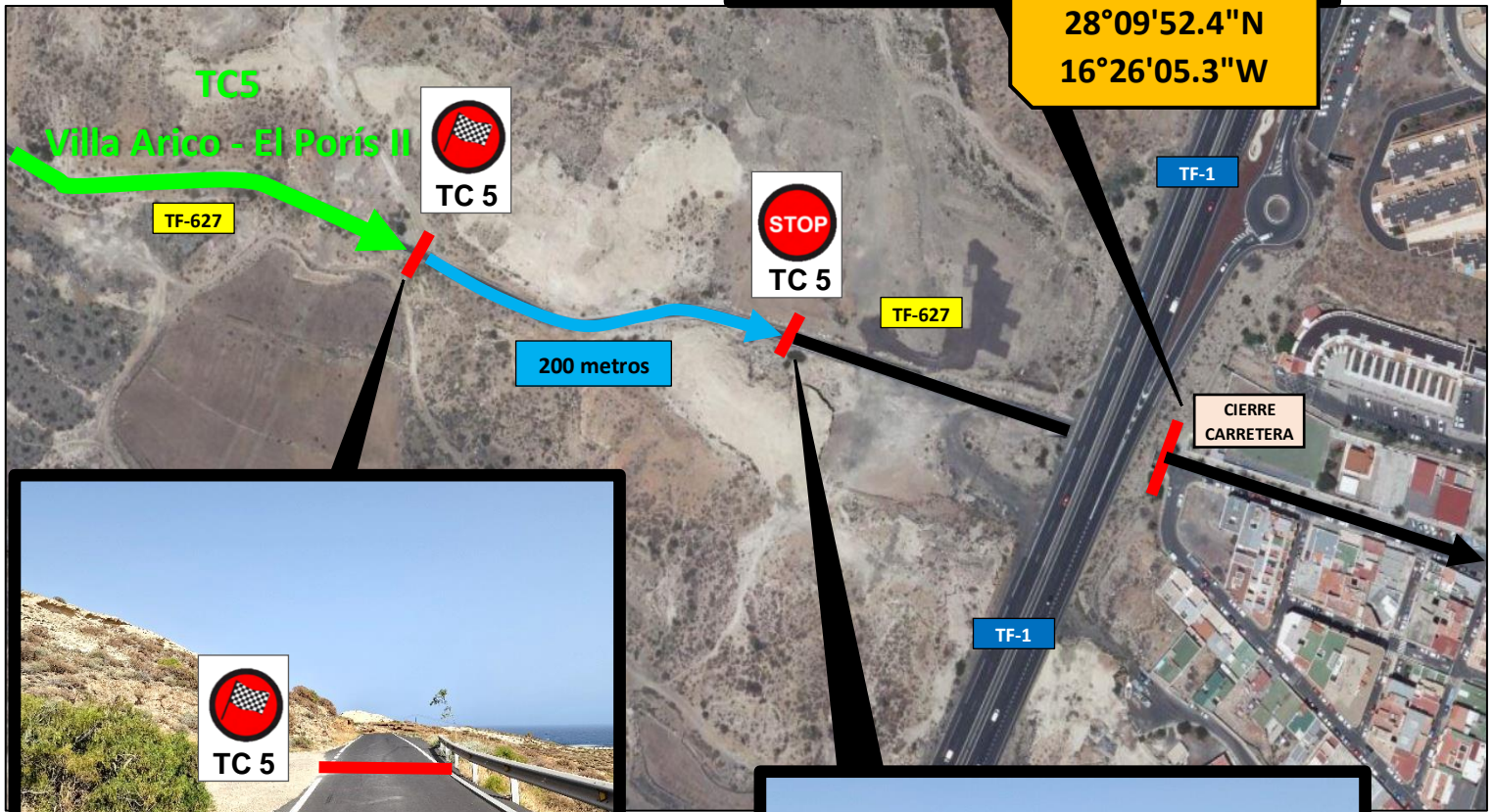


28°09'38.3"N
16°29'18.1"W

META Y CONTROL STOP



28°09'52.4"N
16°26'05.3"W



28°09'54.9"N
16°26'17.6"W



28°09'53.6"N
16°26'10.4"W

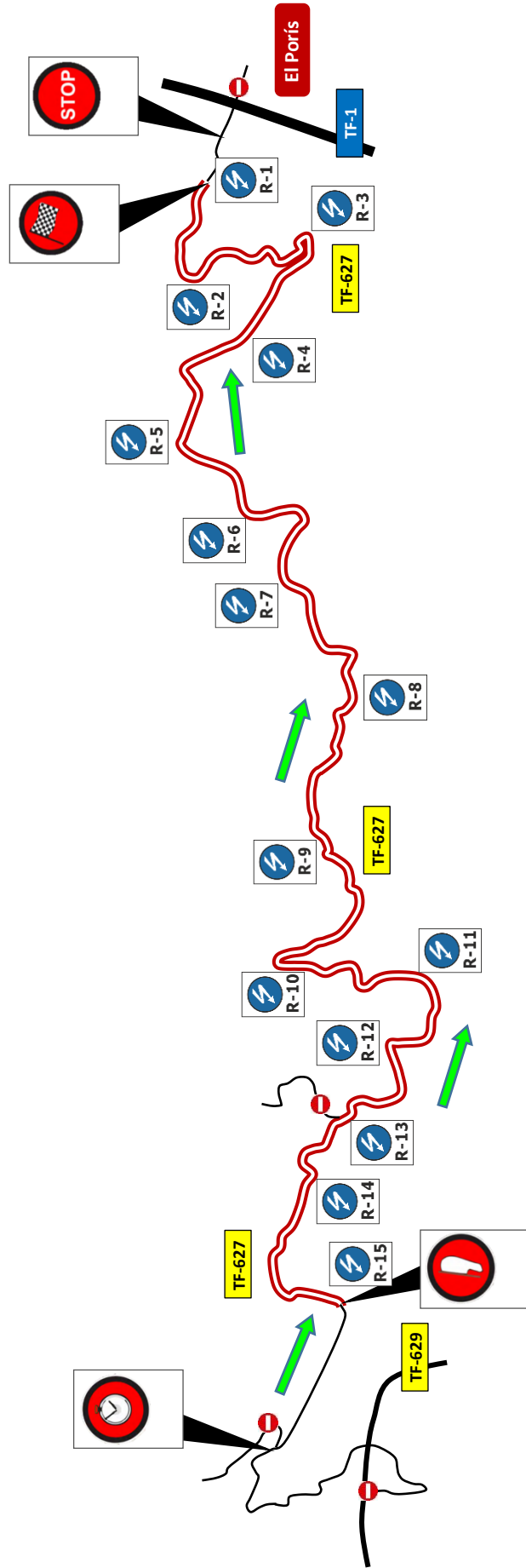
TC

5



VILLA ARICO - EL PORÍS (6,63 km)

TC5 VILLA ARICO - EL PORÍS



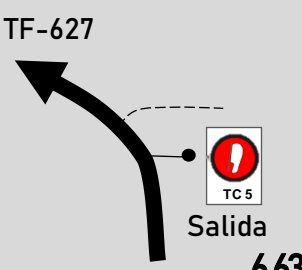


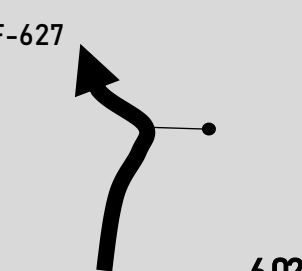

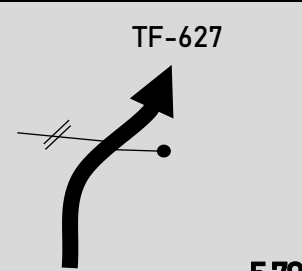

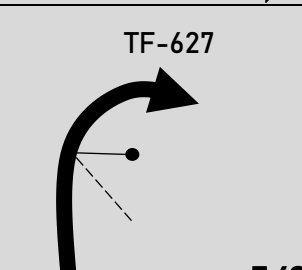

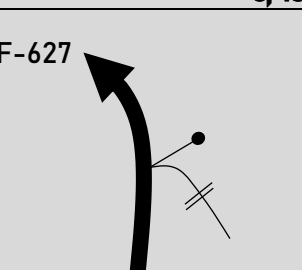

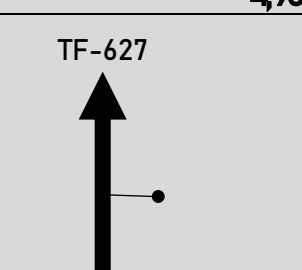

6,63 km



Prueba subvencionada por el Cabildo de Tenerife



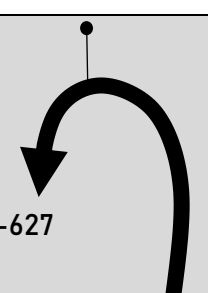


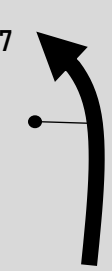


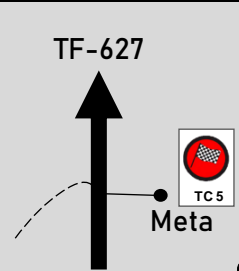



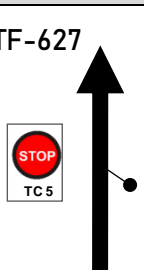


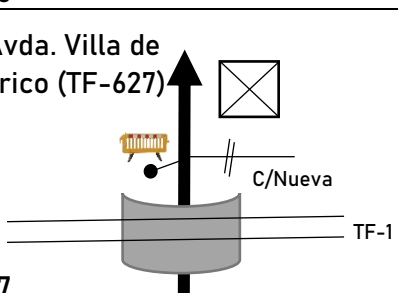

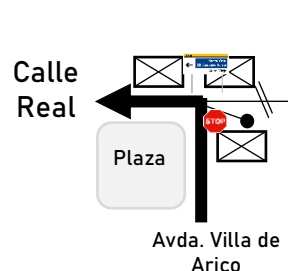

Sección 5	TC 5 VILLA ARICO - EL PORÍS II	→	CH 5A ENTRADA REAGRUPAMIENTO	Distancia 12,45	Tiempo 25min	Km/h 29,88	Sector 14
---------------------	---	---	---	--------------------	-----------------	---------------	----------------------------

Distancia		DIRECCIÓN	INFORMACIONES	Kms. Regresivos
Total	Parcial			
00,00	00,00	TF-627  1 6,63	28°09'43.5"N 16°28'57.8"W  R-15 TC 5	 12,45
00,61	00,61	TF-627  2 6,02	28°09'45.1"N 16°28'41.2"W  R-14	11,84
00,85	00,24	TF-627  3 5,78	28°09'42.5"N 16°28'34.1"W  R-13	11,60
01,23	00,38	TF-627  4 5,40	28°09'38.0"N 16°28'24.5"W  R-12	11,22
01,68	00,45	TF-627  5 4,95	28°09'37.7"N 16°28'13.6"W  R-11	10,77
02,03	00,35	TF-627  6 4,60	28°09'46.1"N 16°28'12.6"W  R-10	10,42

Sección 5	TC 5 VILLA ARICO - EL PORÍS II	→	CH 5A ENTRADA REAGRUPAMIENTO	Distancia 12,45	Tiempo 25min	Km/h 29,88	Sector 14
---------------------	---	---	---	--------------------	-----------------	---------------	----------------------------

Distancia		DIRECCIÓN	INFORMACIONES	Kms. Regresivos
Total	Parcial			
02,66	00,63		28°09'43.9"N 16°27'56.4"W 	09,79
03,32	00,66		28°09'41.4"N 16°27'34.1"W 	09,13
03,88	00,56		28°09'47.4"N 16°27'17.2"W 	08,57
04,29	00,41		28°09'49.7"N 16°27'07.7"W 	08,16
04,68	00,39		28°09'57.1"N 16°26'57.2"W 	07,77
05,25	00,57		28°09'50.9"N 16°26'40.0"W 	07,20

Sección 5	TC 5 VILLA ARICO - EL PORÍS II	→	CH 5A ENTRADA REAGRUPAMIENTO	Distancia 12,45	Tiempo 25min	Km/h 29,88	Sector 14
---------------------	---	---	---	--------------------	-----------------	---------------	----------------------------

Distancia		DIRECCIÓN	INFORMACIONES	Kms. Regresivos
Total	Parcial			
05,70	00,45	 TF-627 13 0,93	28°09'46.2"N 16°26'26.3"W  	06,75
06,08	00,38	 TF-627 14 0,55	28°09'54.1"N 16°26'28.4"W  	06,37
06,63	00,55	 TF-627 Meta 15 0,00	28°09'54.9"N 16°26'17.6"W   	05,82
06,83	00,20	 TF-627 16	28°09'53.6"N 16°26'10.4"W  Control Stop 	05,62
06,98	00,15	 Avda. Villa de Arico (TF-627) C/Nueva TF-1 17	28°09'52.4"N 16°26'05.3"W  Corte Carretera	05,47
07,15	00,17	 Calle Real Plaza Avda. Villa de Arico 18		05,30

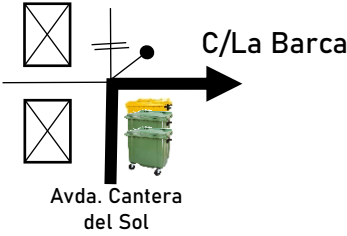
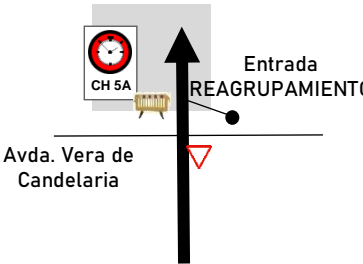

Sección 5	TC 5 VILLA ARICO - EL PORÍS II	→	CH 5A ENTRADA REAGRUPAMIENTO	Distancia 12,45	Tiempo 25min	Km/h 29,88	Sector 14
---------------------	---	---	---	--------------------	-----------------	---------------	----------------------------

Distancia		DIRECCIÓN	INFORMACIONES	Kms. Regresivos
Total	Parcial			
07,26	00,11	19 		05,19
07,63	00,37	20 		04,82
07,69	00,06	21 		04,76
08,09	00,40	22 		04,36
08,25	00,16	23 		04,20
08,45	00,20	24 		04,00

Sección 5	TC 5 VILLA ARICO - EL PORÍS II	→	CH 5A ENTRADA REAGRUPAMIENTO	Distancia 12,45	Tiempo 25min	Km/h 29,88	Sector 14

Distancia		DIRECCIÓN	INFORMACIONES	Kms. Regresivos
Total	Parcial			
11,27	02,82	25		01,18
11,52	00,25	26		00,93
11,65	00,13	27		00,80
11,70	00,05	28		00,75
11,93	00,23	29		00,52
12,12	00,19	30		00,33

Sección 5	TC 5 VILLA ARICO - EL PORÍS II	→	CH 5A ENTRADA REAGRUPAMIENTO	Distancia 12,45	Tiempo 25min	Km/h 29,88	Sector 14
---------------------	---	---	---	--------------------	-----------------	---------------	----------------------------

Distancia		DIRECCIÓN	INFORMACIONES	Kms. Regresivos
Total	Parcial			
12,39	00,27	31  <p>C/La Barca</p> <p>Avda. Cantera del Sol</p>		00,06
12,45	00,06	32  <p>Entrada REAGRUPAMIENTO</p> <p>Avda. Vera de Candelaria</p>	28°08'36.0"N 16°26'41.4"W Entrada Reagrupamiento 	00,00

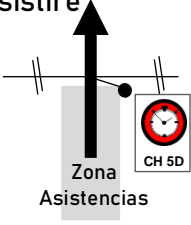

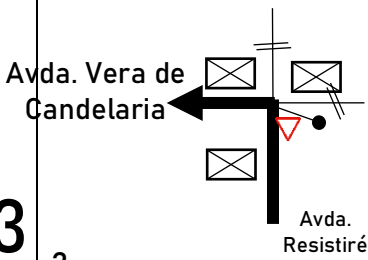
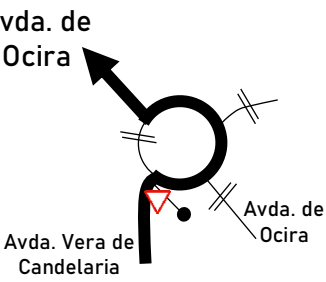
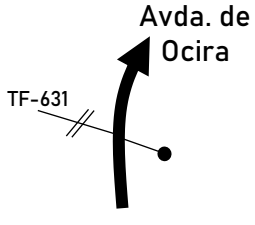
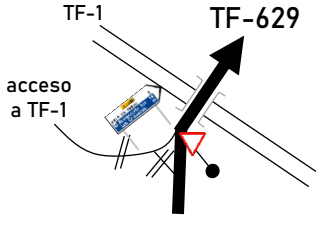

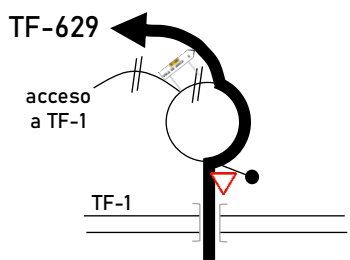



6º SECCIÓN

Sección 6	CH 5B SALIDA REAGRUPAMIENTO	→	CH 5C ENTRADA ASISTENCIAS	Distancia 0,65	Tiempo 3min	Km/h 13,00	Sector 15
---------------------	--	---	--	--------------------------	-----------------------	----------------------	----------------------------

Distancia		DIRECCIÓN	INFORMACIONES	Kms. Regresivos
Total	Parcial			
00,00	00,00	<p>1</p>	<p>28°08'35.8"N 16°26'41.2"W</p> <p>Salida Reagrupamiento</p>	00,65
00,42	00,42	<p>2</p>		00,23
00,65	00,23	<p>3</p>	<p>28°08'43.7"N 16°26'58.4"W</p> <p>Entrada Asistencias</p>	00,00

Sección 6	CH 5D SALIDA ASISTENCIAS	CH 6 Chiquerón	Distancia 8,04	Tiempo 17min	Km/h 28,38	Sector 16
---------------------	-----------------------------	-------------------	-------------------	-----------------	---------------	---------------------

Distancia		DIRECCIÓN	INFORMACIONES	Kms. Regresivos
Total	Parcial			
00,00	00,00	<p>Avenida Resistiré</p>  <p>1</p>	<p>28°08'34.5"N 16°26'45.6"W</p> <p>Salida Asistencias</p> 	08,04
00,43	00,43	<p>Avda. Vera de Candelaria</p>  <p>2</p>		07,61
01,13	00,70	<p>Avda. de Ocira</p>  <p>3</p>		06,91
01,45	00,32	<p>Avda. de Ocira</p>  <p>4</p>		06,59
01,51	00,06	<p>TF-1</p> <p>acceso a TF-1</p>  <p>5</p>		06,53
01,60	00,09	<p>TF-629</p> <p>acceso a TF-1</p>  <p>6</p>		06,44

Sección 6	CH 5D SALIDA ASISTENCIAS	→	CH 6 Chiquerón	Distancia 8,04	Tiempo 17min	Km/h 28,38	Sector 16
---------------------	------------------------------------	---	--------------------------	-------------------	-----------------	---------------	----------------------------

Distancia		DIRECCIÓN	INFORMACIONES	Kms. Regresivos
Total	Parcial			
06,84	05,24	<p>7</p>	<p>28°09'40.4"N 16°29'23.0"W</p> <p>Corte Carretera</p>	01,20
08,04	01,20	<p>8</p>	<p>28°10'00.6"N 16°29'30.2"W</p> <p>Control Horario</p>	00,00
	+3 min 00,60	<p>9</p>	<p>28°09'59.4"N 16°29'24.3"W</p> <p>Salida TC 6 VILLA ARICO - EL PORÍS</p>	

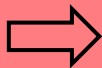
TC6

VILLA ARICO – EL PORÍS

6,63 km

Interrupción del TC:


En caso de interrupción del TC, nueva hora desde el Control Stop:



Tiempo 10 min
distancia 5,98 km
(35,88 Km/h)

Ruta Alternativa:

En caso de que el tramo sea neutralizado, seguir el recorrido alternativo hasta CH 6A en la página [96](#)




TC

6



VILLA ARICO - EL PORÍS (6,63 km)

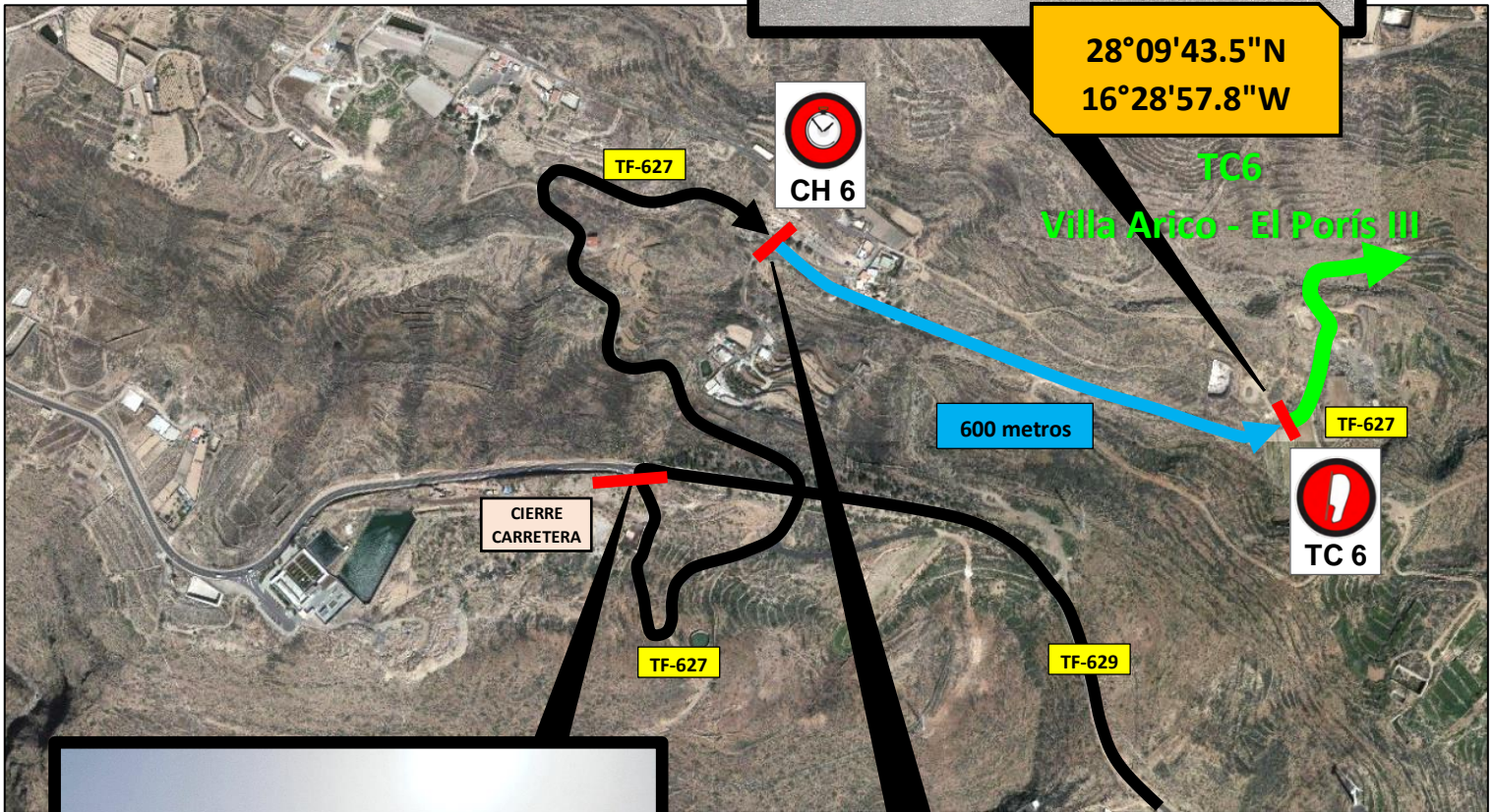
CONTROL HORARIO Y SALIDA




28°09'43.5"N
16°28'57.8"W

TC6


Villa Arico - El Poris III



600 metros



28°09'40.4"N
16°29'23.0"W



28°09'38.3"N
16°29'18.1"W

TC

6


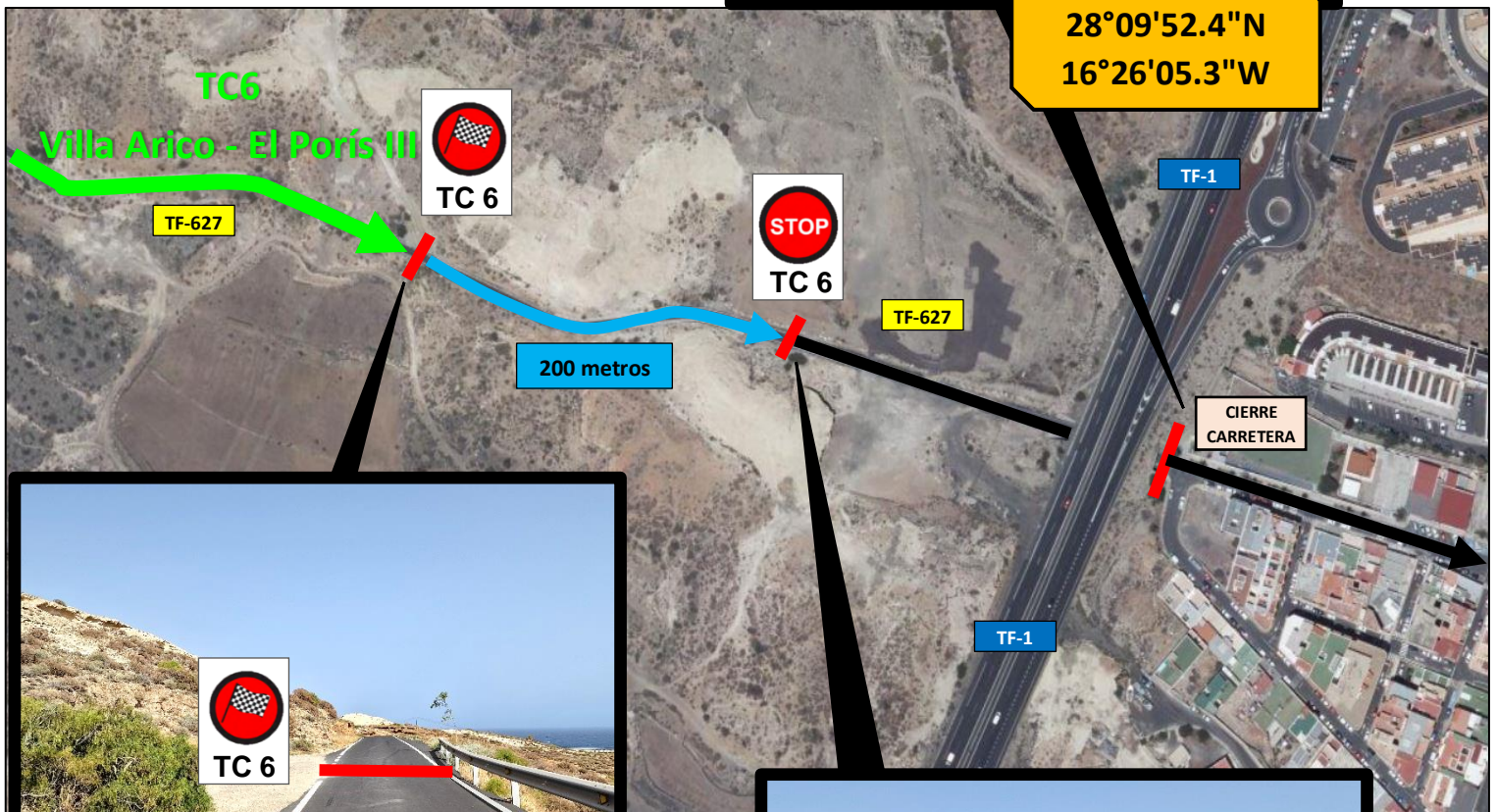


VILLA ARICO - EL PORÍS (6,63 km)

META Y CONTROL STOP



28°09'52.4"N
16°26'05.3"W



28°09'54.9"N
16°26'17.6"W



28°09'53.6"N
16°26'10.4"W

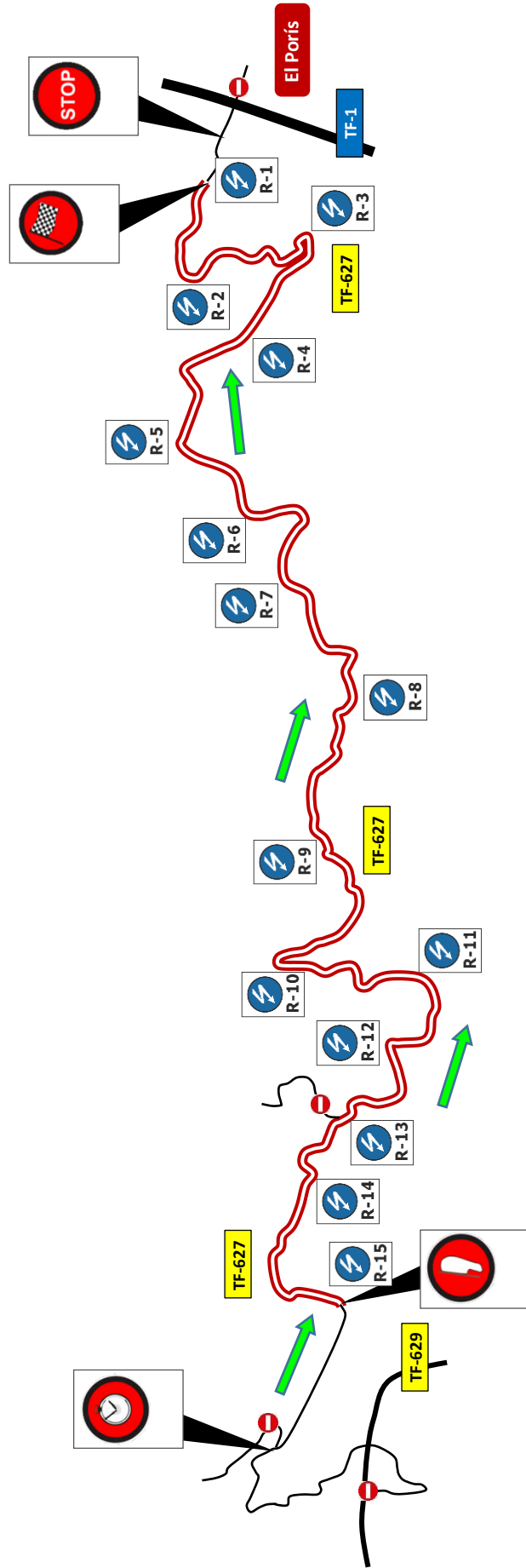
TC

6



VILLA ARICO - EL PORÍS (6,63 km)

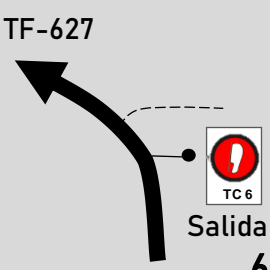



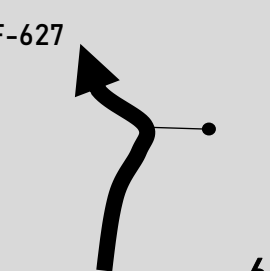

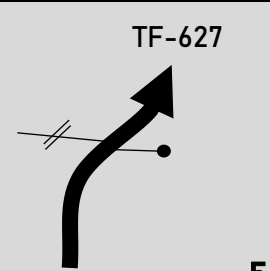

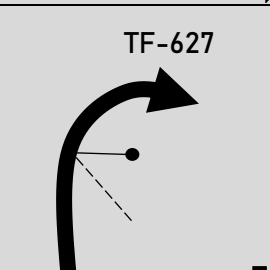

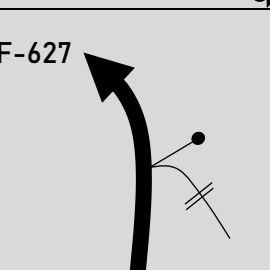

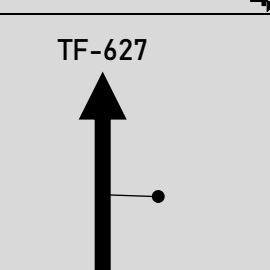

TC6 VILLA ARICO - EL PORÍS



6,63 km



Sección 6	TC 6 VILLA ARICO - EL PORÍS III	→	CH 6A FIN RALLYSPRINT ABADES	Distancia 12,81	Tiempo 25min	Km/h 30,74	Sector 17
---------------------	--	---	---	--------------------	-----------------	---------------	----------------------------

Distancia		DIRECCIÓN	INFORMACIONES	Kms. Regresivos
Total	Parcial			
00,00	00,00	TF-627  Salida 6,63	28°09'43.5"N 16°28'57.8"W  R-15 TC 6	  12,81
00,61	00,61	TF-627  6,02	28°09'45.1"N 16°28'41.2"W  R-14	12,20
00,85	00,24	TF-627  5,78	28°09'42.5"N 16°28'34.1"W  R-13	11,96
01,23	00,38	TF-627  5,40	28°09'38.0"N 16°28'24.5"W  R-12	11,58
01,68	00,45	TF-627  4,95	28°09'37.7"N 16°28'13.6"W  R-11	11,13
02,03	00,35	TF-627  4,60	28°09'46.1"N 16°28'12.6"W  R-10	10,78

Sección 6	TC 6 VILLA ARICO - EL PORÍS III	→	CH 6A FIN RALLYSPRINT ABADES	Distancia 12,81	Tiempo 25min	Km/h 30,74	Sector 17
---------------------	--	---	---	--------------------	-----------------	---------------	----------------------------

Distancia		DIRECCIÓN	INFORMACIONES	Kms. Regresivos
Total	Parcial			
02,66	00,63	<p>TF-627</p> <p>7 3,97</p>	<p>28°09'43.9"N 16°27'56.4"W</p>	10,15
03,32	00,66	<p>TF-627</p> <p>8 3,31</p>	<p>28°09'41.4"N 16°27'34.1"W</p>	09,49
03,88	00,56	<p>TF-627</p> <p>9 2,75</p>	<p>28°09'47.4"N 16°27'17.2"W</p>	08,93
04,29	00,41	<p>TF-627</p> <p>10 2,34</p>	<p>28°09'49.7"N 16°27'07.7"W</p>	08,52
04,68	00,39	<p>TF-627</p> <p>11 1,95</p>	<p>28°09'57.1"N 16°26'57.2"W</p>	08,13
05,25	00,57	<p>TF-627</p> <p>12 1,38</p>	<p>28°09'50.9"N 16°26'40.0"W</p>	07,56



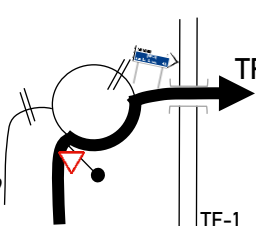
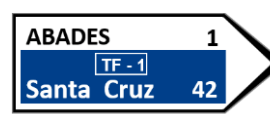


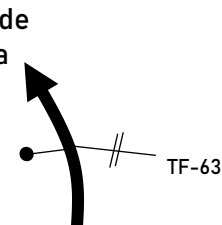
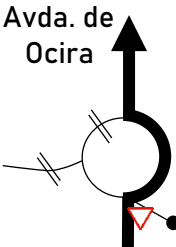
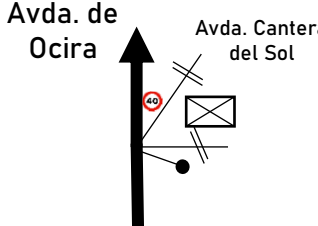
Sección 6	TC 6 VILLA ARICO - EL PORÍS III	→	CH 6A FIN RALLYSPRINT ABADES	Distancia 12,81	Tiempo 25min	Km/h 30,74	Sector 17
---------------------	--	---	---	--------------------	-----------------	---------------	----------------------------

Distancia		DIRECCIÓN	INFORMACIONES	Kms. Regresivos
Total	Parcial			
05,70	00,45	<p>TF-627</p> <p>13 0,93</p>	<p>28°09'46.2"N 16°26'26.3"W</p>	07,11
06,08	00,38	<p>TF-627</p> <p>14 0,55</p>	<p>28°09'54.1"N 16°26'28.4"W</p>	06,73
06,63	00,55	<p>TF-627</p> <p>Meta</p> <p>TC 6</p> <p>15 0,00</p>	<p>28°09'54.9"N 16°26'17.6"W</p>	06,18
06,83	00,20	<p>TF-627</p> <p>TC 6</p> <p>16</p>	<p>28°09'53.6"N 16°26'10.4"W</p> <p>Control Stop</p>	05,98
06,98	00,15	<p>Avda. Villa de Arico (TF-627)</p> <p>C/Nueva</p> <p>TF-1</p> <p>17</p>	<p>28°09'52.4"N 16°26'05.3"W</p> <p>Corte Carretera</p>	05,83
07,15	00,17	<p>Calle Real</p> <p>Plaza</p> <p>Avda. Villa de Arico</p> <p>18</p>		05,66

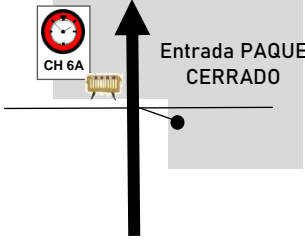

Sección 6	TC 6 VILLA ARICO - EL PORÍS III	→	CH 6A FIN RALLYSPRINT ABADES	Distancia 12,81	Tiempo 25min	Km/h 30,74	Sector 17
---------------------	--	---	---	--------------------	-----------------	---------------	----------------------------

Distancia		DIRECCIÓN	INFORMACIONES	Kms. Regresivos
Total	Parcial			
07,26	00,11	19 		05,55
07,63	00,37	20 		05,18
07,69	00,06	21 		05,12
08,09	00,40	22 		04,72
08,25	00,16	23 		04,56
08,45	00,20	24 		04,36

Sección 6	TC 6 VILLA ARICO - EL PORÍS III	→	CH 6A FIN RALLYSPRINT ABADES	Distancia 12,81	Tiempo 25min	Km/h 30,74	Sector 17

Distancia		DIRECCIÓN	INFORMACIONES	Kms. Regresivos
Total	Parcial			
11,27	02,82	25  <p>Salida 42 TF-629 Villa de Arico Abades</p>		01,54
11,52	00,25	26  <p>TF-629</p>		01,29
11,65	00,13	27  <p>Avda. de Ocira</p> <p>acceso a TF-1</p>		01,16
11,70	00,05	28  <p>Avda. de Ocira</p>		01,11
11,93	00,23	29  <p>Avda. de Ocira</p>		00,88
12,12	00,19	30  <p>Avda. de Ocira</p> <p>Avda. Cantera del Sol</p>		00,69

Sección 6	TC 6 VILLA ARICO - EL PORÍS III	→	CH 6A FIN RALLYSPRINT ABADES	Distancia 12,81	Tiempo 25min	Km/h 30,74	Sector 17
---------------------	--	---	---	--------------------	-----------------	---------------	----------------------------

Distancia		DIRECCIÓN	INFORMACIONES	Kms. Regresivos
Total	Parcial			
12,81	00,69		28°08'34.1"N 16°26'25.4"W Entrada Parque Cerrado	00,00
		33		



FIN RALLYSPRINT
¡¡ENHORABUENA!!



RECORRIDOS

ALTERNATIVOS

RECORRIDOS ALTERNATIVOS:

de TC1/2/3 EL PORÍS-VILLA ARICO
a CH1A/2A/3A Entrada Reagrupamiento _____ Pág. 89

de TC4/5 VILLA ARICO-EL PORÍS
a CH4A/5A Entrada Reagrupamiento _____ Pág. 93

de TC6 EL PORÍS-VILLA ARICO III
a CH6A Fin Rallysprint – Abades _____ Pág. 96

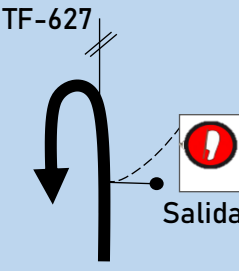

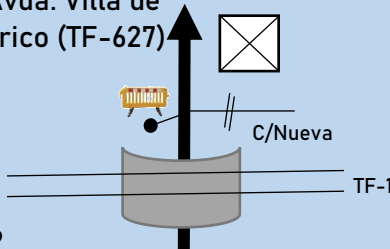

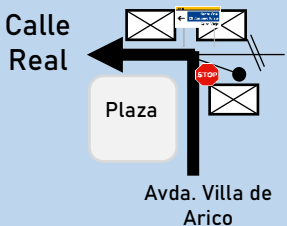

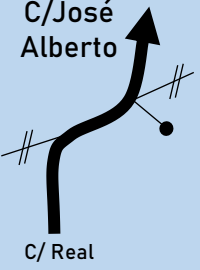
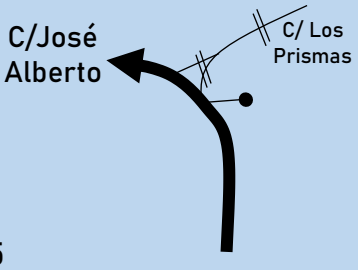
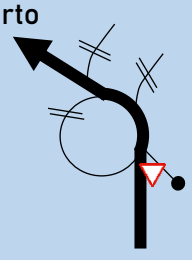
RECORRIDO ALTERNATIVO

de salida
TC1/2/3 EL PORÍS-VILLA ARICO
a CH1A/2A/3A Entrada
Reagrupamiento

5,82 km



Sección 1/2/3	TC 1/2/3 EL PORÍS - VILLA ARICO	→	CH 1A/2A/3A ENTRADA REAGRUPAMIENTO	Distancia 5,82	Tiempo 10min	Km/h 34,92	Sector 2/5/8
-------------------------	---------------------------------------	---	--	-------------------	-----------------	---------------	------------------------

Distancia		DIRECCIÓN	INFORMACIONES	Kms. Regresivos
Total	Parcial			
00,00	00,00	1 	28°09'54.9"N 16°26'17.6"W Salida TC 1/2/3 EL PORÍS- VILLA ARICO 	05,82
00,35	00,35	2 	28°09'52.4"N 16°26'05.3"W  Corte Carretera	05,47
00,52	00,17	3 		05,30
00,63	00,11	4 		05,19
01,00	00,37	5 		04,82
01,06	00,06	6 		04,76

Sección 1/2/3	TC 1/2/3 EL PORÍS - VILLA ARICO	→	CH 1A/2A/3A ENTRADA REAGRUPAMIENTO	Distancia 5,82	Tiempo 10min	Km/h 34,92	Sector 2/5/8
-------------------------	---------------------------------------	---	--	-------------------	-----------------	---------------	------------------------

Distancia		DIRECCIÓN	INFORMACIONES	Kms. Regresivos
Total	Parcial			
01,46	00,40	<p>7</p>		04,36
01,62	00,16	<p>8</p>		04,20
01,82	00,20	<p>9</p>		04,00
04,64	02,82	<p>10</p>		01,18
04,89	00,25	<p>11</p>		00,93
05,02	00,13	<p>12</p>		00,80

Sección 1/2/3	TC 1/2/3 EL PORÍS - VILLA ARICO	→	CH 1A/2A/3A ENTRADA REAGRUPAMIENTO	Distancia 5,82	Tiempo 10min	Km/h 34,92	Sector 2/5/8
-------------------------	--	---	---	--------------------------	------------------------	----------------------	-------------------------------

Distancia		DIRECCIÓN	INFORMACIONES	Kms. Regresivos
Total	Parcial			
05,07	00,05	<p>13</p> <p>Avda. de Ocira</p>		00,75
05,30	00,23	<p>14</p> <p>Avda. de Ocira</p>		00,52
05,49	00,19	<p>15</p> <p>Avda. Cantera del Sol</p> <p>Avda. de Ocira</p>		00,33
05,76	00,27	<p>16</p> <p>C/La Barca</p> <p>Avda. Cantera del Sol</p>		00,06
05,82	00,06	<p>17</p> <p>Entrada REAGRUPAMIENTO</p> <p>Avda. Vera de Candelaria</p>	<p>28°08'36.0"N 16°26'41.4"W</p> <p>Entrada Reagrupamiento</p>	00,00

RECORRIDO ALTERNATIVO

de salida
TC4/5 VILLA ARICO-EL PORÍS
a CH4A/5A Entrada
Reagrupamiento

7,93 km



Sección 4/5	TC 4/5 VILLA ARICO - EL PORÍS	→	CH 4A/5A ENTRADA REAGRUPAMIENTO	Distancia 7,93	Tiempo 10min	Km/h 47,58	Sector 11/14
-----------------------	--	---	--	--------------------------	------------------------	----------------------	-------------------------------

Distancia		DIRECCIÓN	INFORMACIONES	Kms. Regresivos
Total	Parcial			
00,00	00,00	1 	28°09'43.5"N 16°28'57.8"W Salida TC 4/5 VILLA ARICO- EL PORÍS	07,93
01,79	01,79	2 	28°09'40.4"N 16°29'23.0"W 	06,14
06,98	05,19	3 		00,95
07,13	00,15	4 		00,80
07,18	00,05	5 		00,75
07,41	00,23	6 		00,52

Sección 4/5	TC 4/5 VILLA ARICO - EL PORÍS	→	CH 4A/5A ENTRADA REAGRUPAMIENTO	Distancia 7,93	Tiempo 10min	Km/h 47,58	Sector 11/14
-----------------------	--	---	--	--------------------------	------------------------	----------------------	-------------------------------

Distancia		DIRECCIÓN	INFORMACIONES	Kms. Regresivos
Total	Parcial			
07,60	00,19	<p>7</p> <p>Avda. de Ocira</p> <p>Avda. Cantera del Sol</p>		00,33
07,87	00,27	<p>8</p> <p>Avda. Cantera del Sol</p> <p>C/La Barca</p>		00,06
07,93	00,06	<p>9</p> <p>Avda. Vera de Candelaria</p> <p>Entrada REAGRUPAMIENTO</p>	<p>28°08'36.0"N 16°26'41.4"W</p> <p>Entrada Reagrupamiento</p>	00,00

RECORRIDO ALTERNATIVO

de salida
TC6 VILLA ARICO-EL PORÍS
a CH6A Fin Rallysprint Abades

8,29 km



Sección 6	TC 6 VILLA ARICO - EL PORÍS	→	CH 6A FIN RALLYSPRINT ABADES	Distancia 8,29	Tiempo 10min	Km/h 49,74	Sector 17
---------------------	--	---	---	-------------------	-----------------	---------------	----------------------------

Distancia		DIRECCIÓN	INFORMACIONES	Kms. Regresivos
Total	Parcial			
00,00	00,00		28°09'43.5"N 16°28'57.8"W Salida TC 6 VILLA ARICO- EL PORÍS	08,29
01,79	01,79		28°09'40.4"N 16°29'23.0"W 	06,50
06,98	05,19			01,31
07,13	00,15			01,16
07,18	00,05			01,11
07,41	00,23			00,88

Sección 6	TC 6 VILLA ARICO - EL PORÍS	→	CH 6A FIN RALLYSPRINT ABADES	Distancia 8,29	Tiempo 10min	Km/h 49,74	Sector 17
---------------------	--	---	---	--------------------------	------------------------	----------------------	----------------------------

Distancia		DIRECCIÓN	INFORMACIONES	Kms. Regresivos
Total	Parcial			
07,60	00,19	<p>7</p>		00,69
08,29	00,19	<p>8</p>	<p>28°08'34.1"N 16°26'25.4"W</p> <p>Entrada Parque Cerrado</p>	00,00

OK

MOSTRAR EN CASO DE NO NECESITAR ASISTENCIA MÉDICA

Teléfono Dirección de Carrera: 619 722 614

SOS

MOSTRAR EN CASO DE SI NECESITAR ASISTENCIA MÉDICA

Teléfono Dirección de Carrera: 619 722 614